


6			
5			
4			
3			
2			
1			
REVIZE	POPIS	DATUM	SCHVÁLIL

<b>Sweco Hydroprojekt a.s. Ústředí Praha</b> Táborská 31, 140 16 Praha 4; praha@sweco.cz; www.sweco.cz					
VYPRACOVAL	Ing. Brožová	HIP	Ing. Brožová	T. KONTROLA	Ing. Veselý
PROJEKTANT	Ing. Brožová	ŘEDITEL DIVIZE	Ing. Matějček	DATUM	12/2018
OBJEDNATEL	Povodí Labe, státní podnik			OKRES	Trutnov
AKCE:  <div style="text-align: center; font-size: 1.2em;">SN Žireč</div>				ČÍSLO ZAKÁZKY	11-6229-0103
				STUPĚŇ	DPS
				FORMÁT	49x A4
				ARCHIVNÍ ČÍSLO	020264/18/1
ČÁST STAVBY				SO/PS	
PŘÍLOHA: <b>Závazná stanoviska, rozhodnutí, vyjádření dotčených orgánů</b>				ČÍSLO PŘÍLOHY	<div style="display: flex; align-items: center;"> <div style="font-size: 1.5em; margin-right: 10px;">E.1</div> <div style="border: 1px solid black; padding: 2px;"> a 1 </div> </div>

Tato dokumentace včetně všech příloh (s výjimkou dat poskytnutých objednatelem) je duševním vlastnictvím akciové společnosti Sweco Hydroprojekt a.s. Objednatel této dokumentace je oprávněn ji využít k účelům vyplývajícím z uzavřené smlouvy bez jakéhokoliv omezení. Jiné osoby (jak fyzické, tak právnické) nejsou bez předchozího výslovného souhlasu objednatele oprávněny tuto dokumentaci ani její části jakkoli využívat, kopírovat (ani jiným způsobem rozmnožovat) nebo zpřístupnit dalším osobám.

Poznámka: Podpisy zpracovatelů jsou připojeny pouze k výtisku číslo 01 nebo originálu přílohy (matrici).



SN Žirev	E.1 Závazná stanoviska, rozhodnutí, vviádření doč:ených organů
	DPS

## SEZNAM PŘÍLOH

Město Dvůr Králové nad Labem, odbor životního prostředí – vodoprávní úřad  
 Stavební povolení  
 Město Dvůr Králové nad Labem, odbor životního prostředí  
 Koordinované stanovisko ze dne 11.4.2017  
 Město Dvůr Králové nad Labem, odbor rozvoje, investic a správy majetku  
 Stanovisko ze dne 25.4.2017  
 Město Dvůr Králové nad Labem, odbor ekonomiky a majetku města  
 Souhlas se vstupem na pozemky ze dne 26.4.2017  
 Vyjádření Aeroklub Dvůr Králové nad Labem ze dne 8.6.2017  
 Město Dvůr Králové nad Labem, odbor výstavby a územního plánování  
 Souhlas podle § 15 zákona č. 183/2006 Sb. ze dne 6.11.2017  
 Státní pozemkový úřad, Odbor vodohospodářských staveb  
 Vyjádření ke stavebnímu řízení ze dne 25.4.2017  
 Povodí Labe, státní podnik  
 Stanovisko správce povodí ze dne 31.5.2017  
 Krajský úřad Královéhradeckého kraje, odbor životního prostředí  
 Závazné stanovisko ze dne 12.8.2015 (ZPF)  
 Město Dvůr Králové nad Labem, odbor životního prostředí  
 Rozhodnutí ze dne 18.11.2014 (povolení kácení)  
 Město Dvůr Králové nad Labem, odbor životního prostředí  
 Rozhodnutí ze dne 20.11.2014 (povolení kácení)





# Městský úřad Dvůr Králové nad Labem

náměstí T. G. Masaryka 38, 544 17 Dvůr Králové nad Labem

Odbor životního prostředí – vodoprávní úřad

Č. j.: MUDK-OŽP/101697-2017/sea 31811-2017

Spis. a skart. znak: 231.2

Počet příloh: 0

Počet listů příloh: 0

Vaše č. j.:

Vyřizuje: Mgr. Andrea Ševlová

Telefon: 499 318 161

E-mail: sevlova.andrea@mudk.cz

Datum: 14.09.2018



## ROZHODNUTÍ

### VEŘEJNÁ VYHLÁŠKA

Městský úřad Dvůr Králové nad Labem, odbor životního prostředí, jako příslušný vodoprávní úřad podle ustanovení § 106 odst. 1 a § 104 odst. 2 písm. c) zákona č. 254/2001 Sb., o vodách a o změně některých zákonů (vodní zákon), ve znění pozdějších předpisů a jako příslušný speciální stavební úřad dle ustanovení § 15 zákona č. 183/2006 Sb., o územním plánování a stavebním řádu (stavební zákon), ve znění pozdějších předpisů, jako místně příslušný vodoprávní úřad podle ustanovení § 11 zákona č. 500/2004 Sb., správní řád, ve znění pozdějších předpisů, žadateli (účastník řízení dle § 27 odst. 1 písm. a) správního řádu):

**Povodí Labe, s. p.**  
**Víta Nejedlého čp. 951**  
**500 03 Hradec Králové**  
**(IČ 70890005)**

### I. vydává stavební povolení

podle ustanovení § 15 zákona č. 254/2001 Sb., o vodách a o změně některých zákonů (vodní zákon), ve znění pozdějších předpisů a ustanovení § 115 zákona č. 183/2006 Sb., o územním plánování a stavebním řádu (stavební zákon), ve znění pozdějších předpisů k provedení stavby vodního díla „**Suchý poldr Žireč** na pozemcích p. p. č. 502, 503/2, 504/2, 525/1, 523/1, 524/1, 524/2, 519, 504/1, 503/1, 118/1 v k. ú. Žirecká Městys, p. p. č. 451/2, 450, 454, 455, 456/2, 453 v k. ú. Žireč Ves, **SN Žireč - průleh** na pozemcích p. p. č. 131/6, 572/5, 62/29, 571, 137, 62/28 (vznikl z p. p. č. 205/1/d2, 205/2/d2) v k. ú. Žirecká Podstráň“, číslo hydrologického pořadí (dále jen č. h. p.): 1-01-01-0750-0-00, povodí vodního toku - Žirecko - Podstránecký potok (IDVT 10166833) ve správě Povodí Labe, s. p. Hradec Králové, hydrogeologický rajon (dále jen HGR): 424 Královédvorská synklinála, vodní útvar: HSL\_0310 - Labe od hráze nádrže Les království po tok Metuje, orientační souřadnice stavby v systému S-JTSK: (X=1020099, Y=637496).

### Základní údaje o povolené stavbě:

**SN Žireč**

**SO 01 Hráz**

Město Dvůr Králové nad Labem  
náměstí T. G. Masaryka 38  
544 17 Dvůr Králové nad Labem

BANKOVNÍ SPOJENÍ:  
ČSOB, a. s., Dvůr Králové n. L.  
Č. ú.: 273090363/0300

IČ: 00277819  
DS: mu5b26c

Tel.: 499 318 111  
Fax: 499 320 171

epodatelna@mudk.cz  
www.mudk.cz

Hráz se skládá se dvou částí, čelní a boční. Těleso hráze je navrženo jako zemní homogenní hráz lichoběžníkového tvaru. Koruna hráze je navržena šířky 4,0 m s niveletou v úrovni 280,70 m n.m. Sklon návodního svahu hráze je 1:3,0. Svah na vzdušné straně je ve sklonu 1:2. Svahy budou ohumusovány ve vrstvě 10 cm a oseté travním semenem. Hráz bude nasypána ze zeminy F6 CL až FD6 CI, která bude částečně získána jak ze stávající hráze, tak ze zemníku z prostoru budoucí zátopy.

SO 01.1. Boční hráz, SO 01.2 Čelní hráz, SO 01.3 úprava terénu

### **SO 02 Bezpečnostní přeliv a odpad od přelivu**

Pro převedení návrhového povodňového průtoku  $Q_{100}$  je navržen korunový bezpečnostní přeliv v pravém zavázání hráze. Pod přelivem je navržen vývar, na který navazuje odpadní zemní koryto šířky 25,0 m, které je zaústěno do Žirecko - Podstráneckého potoka cca 100 m pod hrází.

SO 02.1 Korunový přeliv, SO 02.2 Odpadní koryto, SO 02.3 snížení terénu

### **SO 03 Spodní výpust**

Vtokový objekt je navržen jako monolitická konstrukce ze železobetonu tvořena svislými zdmi. Horní úroveň objektu je na kótě 278,40 m n.m. Vnitřní rozměry vtokové šachty jsou 1,8 m x 3,0 m. Dno vtokového objektu je opevněno kamennou dlažbou do betonu a je na kótě 276,85 m n.m.

SO 03.1 Spodní výpust, SO 03.2 úprava koryta

SO 03.3 Měřicí prvky

Vodočetná lať. Na svislé zdi vtokového objektu a v boční zídce přístupového schodiště na návodním lici hráze bude osazena šikmá vodočetná lať přišroubovaná na impregnovaný dřevěný hranol osazený do ocelového profilu U č. 20 zakotveného do zidky objektu.

### **SO 04 Zemník**

Pro materiál na hutněný násyp tělesa hráze je navrženo otevřít zemník v prostoru ohraničeném území tak, jak je znázorněno ve výkresové dokumentaci. Plocha zemníku je vymezena hranicí pozemku p. p. č. 504/1, vzdáleností 30 m od budoucí návodní paty hráze a vzdáleností 5 m od břehové hrany potoka. Takto vymezené území zaujímá plochu cca 8 360 m<sup>2</sup>, těžba zeminy se předpokládá v celé ploše ve vrstvě 0,6 až 0,7 m. V navrženém plošném rozsahu bude k dispozici max. množství 5 852 m<sup>3</sup>. Dalším zdrojem zeminy do tělesa hráze je snížení terénu před bezpečnostním přelivem, zde se předpokládá odtěžení zeminy o objemu 2 230 m<sup>3</sup> a dále zemina vytěžená ze stávající hráze a z výkopu pro založení boční hráze o celkovém objemu cca 8 638 m<sup>3</sup>.

SO 04.2 Rekultivace zemníku

V prostoru zemníku jsou navrženy tři neprůtočné periodické tůňe, různé velikosti, tvaru a hloubky.

Tůň 1 - Plošně nejrozsáhlejší tůň má dvě úrovně dna, nižší úroveň využívá dno zemníku (277,40 m n.m.), hlubší dno je zahloubeno 0,3 m pod úroveň dna zemníku. Sklony břehů jsou pozvolné v rozsahu 1:5 – 1:10. Tato tůň je napájena vodou z dochované části podzemní drenáže vedle zemníku. Sběrné drény přerušené výkopem zemníku budou napojeny na nový svodný drén, který bude vyspárován do tůňe (minimální sklon 0,1 ‰). Pro případ velké dotace vody a naplnění tůňe je navržen průleh pro odvedení přetékající vody do potoka. Průleh má miskovitý tvar šířky 1,6 m, hloubky 0,4 m, se sklony svahů 1:2 a v celé délce bude zatravněn. Plocha tůňe je cca 738 m<sup>2</sup>.

Tůň 2 - Tůň má plochu cca 140 m<sup>2</sup>, úroveň dne je na kótě 277,40 m n.m., to znamená, že maximální hloubka vody v tůni může dosahovat 1 m. Sklony břehů se pohybují v rozmezí 1:3 - 1:5.

Tůň 3 - Tůň 3 je nejmenší navrhovanou tůň o rozloze cca 105 m<sup>2</sup>, úroveň dna jed na kótě 277,40 m n.m., to znamená, že maximální hloubka vody v tůni může dosahovat 1 m. Sklony břehů se pohybují v rozmezí 1:3 - 1:5. Tůně budou vznikat postupným zasypáváním zemníku, několika lomovými body proto byly vytyčeny dna tůní.

#### **SO 05 Přeložky meliorací a propustek**

SO 05.1 Odstranění stávajícího odvodnění, SO 05.2 Obnova odvodnění v místě boční hráze, SO 05.3 Obnova odvodnění v místě zemníku, SO 05.4 Obnova odvodnění na pozemku 523/1, SO 05.5 Propustek

#### **SO 06 Vegetační úpravy**

SO 06.1 Skrývka ornice, SO 06.2 Kácení, SO 06.3 Náhradní výsadba na pozemcích Povodí Labe, SO 06.4 Náhradní výsadba na pozemku města Dvůr Králové nad Labem

Pozemky určené pro náhradní výsadbu jsou p. p. č. 454 v k. ú. Žireč Ves, p. p. č. 137 v k. ú. Žirecká Podstráň, p. p. č. 504/1 v k. ú. Žireč Městys. Navrženy jsou skupinové výsadby dřevin i stromořadí tak, aby se vhodně zapojily do prostředí, doplnily stávající břehové porosty a dominantní prvky v krajině a zároveň nebránily budoucí údržbě objektů suché nádrže. Výsadba nesmí být provedena na těleso hráze. V prostoru stavby dojde ke kácení vzrostlých stromů, mýcení křovin a náletových dřevin. Za toto kácení bude provedena náhradní výsadba v počtu 40 ks stromů a 100 ks keřů.

#### **Technické parametry hráze**

##### **parametry suché nádrže:**

maximální výška hráze: 3,9 m

délka hráze: 766 m

čelní 267 m

boční 499 m

objem tělesa hráze nad stávajícím terénem: 8 150 m<sup>3</sup>

šířka koruny hráze: 4 m

kóta koruny hráze: 280,70 m n.m.

##### **parametry bezpečnostní přelivu a odpadního koryta:**

návrhový průtok  $Q_{100}$ : 20,7 m<sup>3</sup>/s

výška přelivného při  $Q_{100}$ : 0,5 m

kapacita přelivu po korunu hráze:  $h=1\text{m}$ , 67,2 m<sup>3</sup>/s

délka přelivné hrany ve dně: 38 m

sklony svahů přelivu: 1:8

délka odpadního koryta: 25 m

hloubka odpadního koryta: 0,5 m

podélný sklon odpadního koryta: 0,8 %

opěvnění přelivu a vývaru: dlažba do betonu + ŽB prahy

##### **parametry spodní vypusti:**

návrhový průtok - neškodný průtok v Žirči: 1,6 m<sup>3</sup>/s

dno vtokového objektu: 277 m n.m.

délka potrubí DN 1000: 18,06 m

škrťací profil: DN 800

délka/hloubka vývaru: 6/0,5 m

**parametry zemníku:**

celková plocha zemníku: 8 360 m<sup>2</sup>

plocha terénní deprese po dokončení stavby: 21 800 m<sup>2</sup>

plocha po rekultivaci zemníku: 8 360 m<sup>2</sup>

**SO 07 SN Žireč - průleh**

šířka průlehu ve dně - 48 m, sklony svahů - 1: 8,3, délka v ose - 75,1 m

Účelem stavby je zajištění nátoky povodňových průtoků do SN Žireč. K průtoku přes průleh bude docházet za zvýšených vodních stavů. Parametry průlehu jsou navrženy tak, aby vodní hladina nepřekročila kótu 282,6 m n.m. a nedošlo k ohrožení blízké zástavby. Průleh je navržen šířky 48 m ve dně o svazích ve sklonu 12%. Průleh je navržen v trase stávající polní cesty, jejíž niveleta bude realizací průlehu snížena o cca 1,5 m. Kóta průlehu je navržena na úrovni 282,20 m n.m.

Pro provedení stavby vodního díla se podle ustanovení § 15 odst. 3 zákona č. 254/2001 Sb., o vodách a o změně některých zákonů (vodní zákon), ve znění pozdějších předpisů a ustanovení § 115 odst. 1 v souladu s ustanovením § 122 odst. 1 zákona č. 183/2006 Sb., o územním plánování a stavebním řádu (stavební zákon), ve znění pozdějších předpisů současně stanoví tyto podmínky a povinnosti:

- 1) Stavba bude provedena podle projektové dokumentace ověřené vodoprávním úřadem ve vodoprávním řízení, která je přílohou tohoto rozhodnutí a bude zaslána po nabytí právní moci. Případné změny **nesmí** být provedeny bez předchozího povolení vodoprávního úřadu.
- 2) Před zahájením stavby vodního díla bude na viditelném místě u vstupu na staveniště umístěn štítek „STAVBA POVOLENA“, který obdrží stavebník, jakmile rozhodnutí nabude právní moci. Štítek musí být chráněn před povětrnostními vlivy, aby údaje na něm uvedené zůstaly čitelné a ponechán na staveništi do kolaudace stavby vodního díla.
- 3) Stavebník zajistí vytyčení prostorové polohy stavby v souladu se stavebním zákonem.
- 4) Při provádění stavby je nutno dodržovat předpisy týkající se bezpečnosti práce, technických zařízení a dbát o ochranu zdraví osob na staveništi. Všichni pracovníci musí být prokazatelně proškoleni o bezpečnosti práce.
- 5) Při provádění stavby budou dodrženy technické požadavky na stavby kanalizací, zejména vyhlášky č. 428/2001 Sb. v platném znění, kterou se provádí zákon č. 274/2001 Sb., o vodovodech a kanalizacích pro veřejnou potřebu a o změně některých zákonů (zákon o vodovodech a kanalizacích).
- 6) Při provádění stavby budou dodržena také ustanovení českých technických norem.
- 7) Před prováděním vlastní stavby je třeba nechat vytyčit veškeré podzemní sítě:

- ČEZ Distribuce, a. s.
- RWE Distribuční služby, s. r. o.
- Česká telekomunikační infrastruktura, a. s.



- 8) Stavba bude odborně instalována zhotovitelem v souladu s ustanovením § 160 zákona č. 183/2006 Sb. stavebního zákona v platném znění dodavatelsky oprávněnou osobou, případně svépomocí pokud bude prokazatelně zajištěn stavební dozor oprávněnou osobou.
- 9) Podmínky stanovené ve vyjádření jednotlivých vlastníků nebo správců sítí jsou závazné a kopie těchto vyjádření je investor povinen prokazatelně (např. samostatným protokolem nebo zápisem do stavebního deníku) předat dodavateli stavby při předání stavby.
- 10) Stavba vodního díla bude dokončena do 12/2019.
- 11) Budou dodrženy podmínky Technických služeb města Dvůr Králové nad Labem ve vyjádření ze dne 11.12.2017 pod č. 148/2017.
- 12) Budou dodrženy podmínky GridServices, s. r. o., ve vyjádření ze dne 14.10.2016 pod značkou 5001382932 a ze dne 14.05.2018 pod značkou 5001721389.
- 13) Budou dodrženy podmínky České telekomunikační infrastruktury, a. s. ve vyjádření ze dne 23.08.2016 pod č.j.: 716241/16 a ze dne 14.05.2018 pod č.j.: 610918/18.
- 14) Budou dodrženy podmínky ČEZ Distribuce, a. s., ve vyjádření ze dne 23.09.2016 pod značkou 0100634173 a ve vyjádření ze dne 14.05.2018 pod značkou 0100923117.
- 15) Budou dodrženy podmínky Státního pozemkového úřadu Praha ve vyjádření ze dne 25.04.2017 pod č.j.: SPU 128625/2017.
- 16) Stavba nebude užívána bez kolaudačního souhlasu. Investor při závěrečné kontrolní prohlídce stavby bude předkládat tyto doklady:
  - předávací protokol mezi dodavatelem a investorem stavby včetně kopie oprávnění dodavatele provádět vodohospodářské stavby (v případě, že bude stavba prováděna svépomocí bude žadatelem přiložen protokol o provedeném stavebním dozoru oprávněnou osobou autorizovanou pro vodohospodářské stavby) předávací protokol mezi investorem a dodavatelem (včetně kopie oprávnění dodavatele provádět vodohospodářské stavby)
  - prohlášení o odborném vedení stavby oprávněnou osobou
  - kopie stavebního deníku
  - návrh provozního a manipulačního řádu vodního díla (2x) zpracovaný dle vyhlášky č. 216/2011 Sb. o náležitostech manipulačních řádů a provozních řádů vodních děl odsouhlasený správcem toku, správcem povodí
  - dokumentace skutečného provedení stavby (v případě drobných změn oproti PD) potvrzenou projektantem stavby
  - doklad o zaměření stavby v JTSK a Bpv včetně vazby na parcely KN a osazení vodočetné latě geodetem s barevným označením max. hladiny
  - geometrický plán (pokud bude stavba předmětem evidence v katastru nemovitostí)
  - protokol o kontrole sítí sepsaný se správcí dotčených sítí
  - stanovisko MěÚ Dvůr Králové nad Labem, OŽP, orgánu ochrany přírody
  - stanovisko správce vodního toku Žirecko - Podstráneckého potoka tj. Povodí Labe, s. p. Hradec Králové
  - prohlášení o shodě na použitý materiál - doklady
- 17) Do doby konání závěrečné kontrolní prohlídky budou na pozemcích dotčených stavbou provedeny terénní úpravy v plném rozsahu.

- 18) Při provádění stavby v komunikacích musí být trvale zajištěna průjezdnost pro požární vozidla ke stávajícím objektům a vodním zdrojům.
- 19) Při převodu nebo přechodu majetku, se kterým je spojeno toto povolení, je nutné, aby dosavadní oprávněný upozornil nového nabyvatele na povinnost oznámit (podle ustanovení § 11 odst. 1 vodního zákona č. 254/2001 Sb. v platném znění) tuto skutečnost příslušnému vodoprávnímu úřadu ve lhůtě 2 měsíců ode dne, kdy k převodu nebo přechodu došlo.

Toto rozhodnutí o povolení stavby pozbývá dle ustanovení § 115 odst. 4 stavebního zákona ve znění pozdějších předpisů platnosti, jestliže stavba nebude zahájena do dvou let ode dne nabytí právní moci tohoto rozhodnutí.

Žadatel (účastník řízení dle § 27 odst. 1 písm. a) správního řádu a § 109 písm. a) stavebního zákona):

Povodí Labe, s. p., Víta Nejedlého čp. 951, 500 03 Hradec Králové  
v zastoupení na základě plné moci:  
Sweco Hydroprojekt, a. s., Tábořská čp. 31, 140 16 Praha 4

Další účastníci stavebního řízení pro povolení stavby vodního díla (účastník řízení dle § 27 odst. 2, 3 správního řádu, dle § 109 písm. c), d) stavebního zákona a dle § 115 odst. 4 vodního zákona):

Česká telekomunikační infrastruktura, a. s., Olšanská čp. 2681/6, 130 00 Praha 3 - Žižkov  
ČEZ Distribuce, a. s., Teplická čp. 874/8, 405 02 Děčín  
GridServices, s. r. o., Plynářská čp. 499/1, 602 00 Brno  
Technické služby města Dvůr Králové nad Labem, Seifrtova čp. 2936, 544 01 Dvůr Králové nad Labem  
Město Dvůr Králové nad Labem, odbor OEMM, náměstí TGM čp. 38, 544 17 Dvůr Králové nad Labem  
Město Dvůr Králové nad Labem, odbor RISM, náměstí TGM čp. 38, 544 17 Dvůr Králové nad Labem  
Státní pozemkový úřad, Husinecká čp. 1024/11a, Žižkov, 130 00 Praha 3  
Ing. Luděk Teichman (17.12.1960), Sekaninova čp. 404/14, Moravské Předměstí, 500 11 Hradec Králové 11  
Luboš Fikar (09.06.1966), Na Vyhlídce čp. 2403, 544 01 Dvůr Králové nad Labem  
Ing. Miloslav Fikar (10.03.1965), Soukupova čp. 1517, 544 01 Dvůr Králové nad Labem  
Ing. Pavel Skála (28.06.1947), Josefa Suka čp. 2801, 544 01 Dvůr Králové nad Labem  
Petr Teichman (15.09.1963), Pod Lesem čp. 2986, 544 01 Dvůr Králové nad Labem

Další účastníci stavebního řízení pro povolení stavby vodního díla (účastník řízení dle § 27 odst. 2, 3 správního řádu a § 109 písm. e), f) stavebního zákona):

v souladu s ustanovením § 112 odst. 1 stavebního zákona se v případě řízení s velkým počtem účastníků v oznámení o zahájení řízení a v dalších úkonech řízení účastníci řízení podle ustanovení § 109 písm. e) a f) identifikují označením pozemků a staveb evidovaných v katastru nemovitostí přímo dotčených vlivem záměru)  
st. p. č. 79, 116, 149, 152/1, 190, 80, 160, 183 a p. p. č. 112/13, 454 v k. ú. Žireč Městys  
st. p. č. 22, 39, 37, 27, 23, 36, 28/3, 38/1, 170, 41, 151, 202, 28/2, 203, 40, 114, 26, 113/1 a p. p. č. 600 v k. ú. Žirecká Podstráň

st. p. č. 22, 102, 103, 81 v k. ú. Žireč Ves

st. p. č. 93 a p. p. č. 202/1, 173/1, 173/2, 175, 180/7, 131/1, 151/3, 171/2, 131/2, 131/5, 167, 151/4, 568, 572/1, 572/3, 204, 151/1, 151/2, 62/38, 62/33, 164, 131/7 v k. ú. Žirecká Podstráň

p. č. 570 díl 1 ve ZE, 205/2 díl 1 ve ZE, 570 díl 3 ve ZE, 205/1 díl 2, 205/1 díl 1 ve ZE v k. ú. Žirecká Podstráň

## II. vydává povolení k nakládání s vodami

podle ustanovení § 8 odst. 1 písm. a) bod 2. zákona č. 254/2001 Sb. o vodách a o změně některých zákonů (vodní zákon), ve znění pozdějších předpisů **k nakládání s povrchovými vodami - k jejich akumulaci a vzdouvání ve vodním díle „Suchý polder Žireč“** na p. p. č. 502, 503/2, 504/2, 525/1, 523/1, 524/1, 524/2, 519, 504/1, 503/1, 118/1 v k. ú. Žirecká Městys, p. p. č. 451/2, 450, 454, 455, 456/2, 453 v k. ú. Žireč Ves, číslo hydrologického pořadí (dále jen č.h.p.): 1-01-01-0750-0-00; hydrogeologický rajón (dále jen HGR) 424 Královédvorská synklinála; v kraji Královéhradeckém; okrese Trutnov; obci Dvůr Králové nad Labem; katastrálním územím: Žirecká Podstráň, Žireč Ves, Žireč Městys, povodí vodního toku - Žirecko - Podstránecký potok (IDVT 10166833) ve správě Povodí Labe, s. p. Hradec Králové, vodní útvar : HSL\_0310 - Labe od hráze nádrže Les království po tok Metuje, orientační souřadnice stavby v systému S-JTSK: (X=1020099, Y=637496).

### Popis nakládání s vodami:

Zvýšený odtok povrchové vody ze zájmového povodí bude krátkodobě akumulován v suchém poldru. Povrchová voda bude z poldru postupně odpouštěna do Žirecko-Podstráneckého potoka (IDVT 10166833).

### Účel povoleného nakládání s vodami:

Protipovodňová ochrana, zadržení povodňového průtoku v retenčním prostoru poldru.

### Rozsah povoleného nakládání s vodami:

Zatopená plocha při maximální hladině: 17,31 ha

Celkový objem akumulované vody: 264 000 m<sup>3</sup>

Délka vzdutí při maximální hladině: 728 m

Maximální hladina akumulované vody: 280,20 n.m. Bpv

### Popis místa nakládání s vodami:

Suchý polder umístěný na pozemcích p. p. č. 502, 503/2, 504/2, 525/1, 523/1, 524/1, 524/2, 519, 504/1, 503/1, 118/1 v k. ú. Žirecká Městys, p. p. č. 451/2, 450, 454, 455, 456/2, 453 v k. ú. Žireč Ves.

### Uložená měření:

Množství akumulované vody: na vodočetné lati

Četnost měření: v průběhu mimořádných povodňových průtoků po 30 minutách

### Doba povoleného nakládání s vodami:

je omezena po dobu užívání  
vodního díla dle § 9 odst. 7 VZ

Povolení k akumulaci povrchové vody je vydáváno bez ohledu na jakost povrchové vody v místě tohoto povoleného nakládání. Vzduování a akumulace vody bude probíhat krátkodobým zadržením povodňového průtoku v retenčním prostoru poldru. Délka zadržení se předpokládá řádově v hodinách. Vlastní nádrž neobsahuje regulovatelný akumulační prostor se stálou hladinou vody.

**Pro povolení k nakládání s vodami se oprávněnému podle ustanovení § 9 odst. 1 zákona č. 254/2001Sb. o vodách a o změně některých zákonů (vodní zákon), ve znění pozdějších předpisů současně stanoví tyto podmínky a povinnosti:**

1. Občasné, krátkodobé vzduování vody ve vodním díle POLDR Žireč bude maximálně na kótu 280,20 m n.m. (kóta hladiny při  $Q_{100}$ ).
2. Oprávněný bude dbát o řádný provoz a údržbu vodního díla a zařízení umožňujících nakládání s vodami podle tohoto povolení.
3. Výsledky měření budou archivovány a na požádání vodoprávního úřadu bude umožněno nahlédnout do záznamů.
4. Při převodu nebo přechodu majetku, se kterým je spojeno toto povolení, je nutné, aby dosavadní oprávněný upozornil nového nabyvatele na povinnost oznámit podle § 11 odst. 1, zák. č. 254/2001 Sb. tuto skutečnost příslušnému vodoprávnímu úřadu ve lhůtě 2 měsíců ode dne, kdy k převodu nebo přechodu došlo.

Účastník vodoprávního řízení dle § 27 odst. 1 písm. a) správního řádu:

Povodí Labe, s. p., Víta Nejedlého čp. 951, 500 03 Hradec Králové

v zastoupení na základě plné moci:

Sweco Hydroprojekt, a. s., Tábořská čp. 31, 140 16 Praha 4

Další účastníci vodoprávního řízení pro nakládání s povrchovými vodami (dle § 115 odst. 4 vodního zákona):

Město Dvůr Králové nad Labem, odbor OEMM, náměstí TGM čp. 38, 544 17 Dvůr Králové nad Labem

Město Dvůr Králové nad Labem, odbor RISM, náměstí TGM čp. 38, 544 17 Dvůr Králové nad Labem

### III. zařazuje

podle ustanovení § 61 odst. 5 zákona č. 254/2001 Sb. o vodách a o změně některých zákonů (vodní zákon), ve znění pozdějších předpisů vodní dílo „SUCHÝ POLDR Žireč“ do **IV. kategorie** podle rizika ohrožení lidských životů, možných škod na majetku v přilehlém území a ztrát z omezení funkcí a užitků ve veřejném zájmu.

### IV. ukládá

podle § 61 odst. 5 vodního zákona povinnost zajistit na vodním díle **technicko-bezpečnostní dohled** v rozsahu dle platných předpisů a podmínku, že bude za povodňové situace zvýšena četnost obchůzek vodního díla se zaměřením na průsakové jevy a deformace hráze.



### Odůvodnění

Městský úřad Dvůr Králové nad Labem, odbor životního prostředí, vodoprávní úřad obdržel dne 29.11.2017 pod č.j.: MUDK-OŽP/101697-2017/sea 31811-2017 žádost žadatele: Povodí Labe, s. p., Víta Nejedlého čp. 951, 500 03 Hradec Králové (IČ 70890005) v zastoupení na základě plné moci: Sweco Hydroprojekt, a. s., Tábořská čp. 31, 140 16 Praha 4 (IČ 26475081) žádost o **stavební povolení na stavbu vodního díla „SN Žireč na pozemcích p. p. č. 502, 503/2, 504/2, 525/1, 523/1, 524/1, 524/2, 519, 504/1, 503/1, 118/1 v k. ú. Žirecká Městys, p. p. č. 451/2, 450, 454, 455, 456/2, 453 v k. ú. Žireč Ves, SN Žireč - průleh na pozemcích p. p. č. 131/6, 572/5, 62/29, 571, 137, 62/28 (vznikl z p. p. č. 205/1/d2, 205/2/d2) v k. ú. Žirecká Podstráň“** a **povolení k nakládání s vodami** ke vzdouvání a akumulaci vody v SN Žireč. Vodoprávní řízení je vedeno pod č. spisu 31811-2017/sea. Dnem podání návrhu bylo zahájeno vodoprávní řízení ohledně vydání stavebního povolení na stavbu vodního díla a povolení k nakládání s vodami. Vodoprávní řízení bylo přerušeno usnesením dne 12.12.2017 pod č.j.: MUDK-OŽP/105510-2017/sea 31811-2017 (NPM: 28.12.2017.) současně s výzvou k doplnění podání vzhledem k tomu, že nebyly doloženy potřebné doklady k podané žádosti. Dne 10.07.2018 pod č.j.: MUDK-OŽP/79076-2017/sea 31811-2017 byly chybějící doklady doplněny stavebníkem na vodoprávní úřad.

MěÚ Dvůr Králové nad Labem, odbor životního prostředí - vodoprávní úřad podle ustanovení § 115 zákona č. 254/2001 Sb., o vodách a o změně některých zákonů (vodní zákon), ve znění pozdějších předpisů oznámil veřejnou vyhláškou zahájení vodoprávního řízení na stavbu výše uvedeného vodního díla všem známým účastníkům řízení i dotčeným správním orgánům veřejnou vyhláškou dne 14.08.2018 pod č.j.: MUDK-OŽP/104315-2017/sea 31811-2017/sea, kterým nebylo stanoveno ústní jednání a ohledání na místě samém, vzhledem k tomu, že vodoprávnímu úřadu byly dostatečně známy místní poměry a žádost poskytovala dostatečné podklady pro posouzení s upozorněním, že účastníci řízení jsou v souladu s ustanovením § 36 odst. 1 správního řádu oprávněni navrhopvat důkazy a činit jiné návrhy po celou dobu řízení až do vydání rozhodnutí a dle ustanovení § 36 odst. 2 správního řádu mají právo vyjádřit v řízení své stanovisko. V průběhu vodoprávního řízení nebyly uplatněny žádné námitky a rozhodnutí ve věci bylo vydáno po uplynutí lhůty 15 dnů po obdržení tohoto oznámení všemi účastníky řízení.

Vodoprávní úřad v provedeném vodoprávním řízení přezkoumal výše uvedenou žádost o vydání stavebního povolení a připojené podklady dle ustanovení § 111 stavebního zákona a shledal, že stavbu lze podle nich provést.

#### Odůvodnění okruhu účastníků vodoprávního řízení:

Účastníci vodoprávního řízení byli určeni podle ustanovení § 27 odst. 1 písm. a) a odst. 2, 3 správního řádu a podle ustanovení § 109 a), c), d), e), f) stavebního zákona, podle § 115 odst. 4 vodního zákona. Účastníky vodoprávního řízení jsou žadatel a další dotčené osoby, které mohou být rozhodnutím přímo dotčeny ve svých právech nebo povinnostech, a rovněž osoby, o kterých to stanoví zvláštní zákon. Vodoprávní úřad tedy pojal za účastníka řízení dle ustanovení § 27 odst. 1 písm. a) a dle ustanovení § 109 písm. a) stavebního zákona stavebníka, tedy Povodí Labe, s. p., Víta Nejedlého čp. 951, 500 03 Hradec Králové v zastoupení na základě plné moci: Sweco Hydroprojekt, a. s., Tábořská čp. 31, 140 16 Praha. Dle ustanovení § 27 odst. 2, 3 správního řádu a ustanovení § 109 písm. c), d) stavebního zákona pojal vodoprávní úřad za účastníky stavebního řízení vlastníky pozemků, na kterém má být stavba prováděna, není-li stavebníkem, může-li být jeho vlastnické právo k pozemku

prováděním stavby přímo dotčeno a vlastníky staveb na pozemku, na kterém má být stavba prováděna, a toho, kdo má k tomuto pozemku nebo stavbě právo odpovídající věcnému břemenu, mohou-li být jejich práva prováděním stavby přímo dotčena: Česká telekomunikační infrastruktura, a. s., Olšanská čp. 2681/6, 130 00 Praha 3 - Žižkov (vlastník technické infrastruktury), ČEZ Distribuce, a. s., Teplická čp. 874/8, 405 02 Děčín (vlastník technické infrastruktury), GridServices, s. r. o., Plynárenská čp. 499/1, 602 00 Brno (vlastník technické infrastruktury), Technické služby města Dvůr Králové nad Labem, Seifrtova čp. 2936, 544 01 Dvůr Králové nad Labem (vlastník technické infrastruktury), Město Dvůr Králové nad Labem, náměstí TGM čp. 38, 544 17 Dvůr Králové nad Labem (obec, v jejímž obvodu může dojít k ovlivnění vodních poměrů nebo životního prostředí), Státní pozemkový úřad, Husinecká čp. 1024/11a, Žižkov, 130 00 Praha 3 (vlastník pozemků dotčených plochou zátopy p. p. č. 518, 512 v k. ú. Žireč Městys), Ing. Luděk Teichman (17.12.1960), Sekaninova čp. 404/14, Moravské Předměstí, 500 11 Hradec Králové 11 (vlastník pozemků dotčených plochou zátopy p. p. č. 516/1, 501/2, 520/1 v k. ú. Žirecká Podstráň), Luboš Fikar (09.06.1966), Na Vyhlídce čp. 2403, 544 01 Dvůr Králové nad Labem (vlastník pozemků dotčených plochou zátopy p. p. č. 516/1, 501/2, 520/1 v k. ú. Žirecká Podstráň), Ing. Miloslav Fikar (10.03.1965), Soukupova čp. 1517, 544 01 Dvůr Králové nad Labem (vlastník pozemků dotčených plochou zátopy p. p. č. 516/1, 501/2, 520/1 v k. ú. Žirecká Podstráň), Ing. Pavel Skála (28.06.1947), Josefa Suka čp. 2801, 544 01 Dvůr Králové nad Labem (vlastník pozemků dotčených plochou zátopy p. p. č. 516/1, 501/2, 520/1 v k. ú. Žirecká Podstráň), Petr Teichman (15.09.1963), Pod Lesem čp. 2986, 544 01 Dvůr Králové nad Labem (vlastník pozemků dotčených plochou zátopy p. p. č. 516/1, 501/2, 520/1 v k. ú. Žirecká Podstráň).

Dle ustanovení § 27 odst. 2, 3 správního řádu a ustanovení § 109 písm. e) a f) stavebního zákona vlastníky sousedních pozemků nebo staveb na nich, může-li být jejich vlastnické právo prováděním stavby přímo dotčeno, a ty, kteří mají k sousedním pozemkům právo odpovídající věcnému břemenu, může-li být toto právo prováděním stavby přímo dotčeno, identifikované dle ustanovení § 112 odst. 1 stavebního zákona označením pozemků a staveb evidovaných v katastru nemovitostí:

st. p. č. 79, 116, 149, 152/1, 190, 80, 160, 183 a p. p. č. 112/13, 454 v k. ú. Žireč Městys  
 st. p. č. 22, 39, 37, 27, 23, 36, 28/3, 38/1, 170, 41, 151, 202, 28/2, 203, 40, 114, 26, 113/1 a p. p. č. 600 v k. ú. Žirecká Podstráň  
 st. p. č. 22, 102, 103, 81 v k. ú. Žireč Ves  
 st. p. č. 93 a p. p. č. 202/1, 173/1, 173/2, 175, 180/7, 131/1, 151/3, 171/2, 131/2, 131/5, 167, 151/4, 568, 572/1, 572/3, 204, 151/1, 151/2, 62/38, 62/33, 164, 131/7 v k. ú. Žirecká Podstráň  
 p. č. 570 díl 1 ve ZE, 205/2 díl 1 ve ZE, 570 díl 3 ve ZE, 205/1 díl 2, 205/1 díl 1 ve ZE v k. ú. Žirecká Podstráň

Žádost byla doložena všemi povinnými doklady podle vyhlášky č. 432/2001 Sb., o dokladech žádosti o rozhodnutí nebo vyjádření a o náležitostech povolení, souhlasů a vyjádření vodoprávního úřadu a dalšími doklady, a to:

- 1) Územní rozhodnutí bylo vydáno MěÚ Dvůr Králové nad Labem - odborem VÚP dne 28.12.2015 pod č.j.: VÚP/127872-2015/bre 146-2015/bre na poldr (NPM: 30.01.2016) a dne 11.10.2016 pod č.j.: VÚP/91827-2016/bre 22677-2016/bre, které nabylo právní moci dne 19.11.2015 a souhlas dle § 15 stavebního zákona ze dne 06.11.2017 pod č.j.: MUDK-VÚP/93549-2017/bre 29117-2017

- 2) výpis z evidence nemovitostí a katastrální mapa
- 3) smlouvy o právu provést stavbu na pozemky dotčené stavbou
- 4) vyjádření všech podzemních sítí: (Česká telekomunikační infrastruktura, a. s. Praha ze dne 23.09.2016 pod č.j.: 716241/16, ČEZ Distribuce, a. s. Děčín ze dne 23.09.2016 pod značkou 0100634173, ČEZ ICT Servises, a. s. ze dne 23.09.2016 pod značkou 0200502878, GridServices, s. r. o. ze dne 14.10.2016 pod č.j.: 5001382932)
- 5) doklad o zaplacení správního poplatku ze dne 14.12.2017 pod VS 8075000112
- 6) koordinované závazné stanovisko vydané MěÚ Dvůr Králové nad Labem - odborem ŽP dne 11.04.2017 pod č.j.: MUDK-OŽP/24613-2017/kl 8549-2017
- 7) vyjádření Státního pozemkového úřadu Praha ze dne 25.04.2017 pod č.j.: SPU 128625/2017
- 8) vyjádření Povodí Labe, s. p. Hradec Králové ze dne 31.05.2017 pod č.j.: PVZ/17/13254/Řa/O
- 9) závazné stanovisko Krajského úřadu Královéhradeckého kraje, odboru ŽP a zemědělství ze dne 12.08.2015 pod č.j.: 19653/zp/2015-Be
- 10) rozhodnutí o povolení kácení stromů ze dne 18.11.2014 pod č.j.: OŽP/51550-2014/11810-2014/sim, které nabylo právní moci dne 09.12.2014 a ze dne 20.11.2014 pod č.j.: OŽP/51463-2014/11815-2014/sim, které nabylo právní moci dne 09.12.2014
- 11) zápis z jednání s bratry Teichmanovými
- 12) zápis z jednání se zástupci města Dvůr Králové nad Labem, Povodí Labe a panem Teichmanem
- 13) posudek o potřebě, popřípadě návrhu podmínek provádění technickobezpečnostního dohledu
- 14) hydrologické údaje
- 15) závěrečná zpráva SN Žireč - inženýrskogeologický průzkum
- 16) závěrečná zpráva SN Žireč - posouzení podpovrchové situace
- 17) záznam z 1 až 4 výrobního výboru

V rámci celého vodoprávního řízení bylo zjištěno:

Dokumentace stavby byla vypracována v listopadu 2017 Ing. Lucií Brožovou, autorizovaným inženýrem pro vodohospodářské stavby, ČKAIT - 0012943. Projektová dokumentace řeší stavbu vodního díla „Suchý poldr Žireč a průleh v k. ú. Žireč Městys, Žireč Ves, Žirecká Podstráň“. Vodoprávní úřad předložený projekt posoudil a dospěl k názoru, že uskutečněním stavby nebudou ohroženy zájmy společnosti ani nepřiměřeně omezena či ohrožena práva a oprávněné zájmy účastníků řízení. Vodoprávní úřad v průběhu řízení neshledal důvody, které by bránily povolení stavby a povolení k nakládání s povrchovými vodami.

Podle sazebníku správních poplatků zák. č. 634/2004 Sb., o správních poplatcích, položky 18 odst. 1 písm. h) byl vyměřen správní poplatek ve výši 3000,- Kč. Poplatek byl zaplacen vodoprávnímu úřadu dne 14.12.2017, variabilní symbol 8075000112.

Vodoprávní úřad při posuzování vycházel z doložených dokladů nezbytných pro rozhodnutí a neopominul skutečnost, že stavba se nachází na území Chopav (chráněná oblast přirozené akumulace vod) dle nařízení vlády ČSR č. 85/1981 Sb. ze dne 24.06.1981 - východočeská křída) a v PHO II. b vnějším vodovodu Dvora Králové nad Labem (stanovené rozhodnutím Odboru vodního a lesního hospodářství ONV v Trutnově dne 01.10.1985 pod č.j.: Vod 235/2177/85-Km).

### Poučení účastníků

Proti tomuto rozhodnutí může účastník řízení podat podle ustanovení § 81 odst. 1 zákona č. 500/2004 Sb., správního řádu, ve znění pozdějších předpisů, odvolání ke Krajskému úřadu Královéhradeckého kraje, odboru životního prostředí a zemědělství a to do 15ti dnů ode dne doručení rozhodnutí prostřednictvím Městského úřadu Dvůr Králové nad Labem, odboru životního prostředí.



„Otisk úředního razítka“



Mgr. Andrea Šévllová  
samostatná odborná referentka  
odboru životního prostředí

#### Přílohy pro stavebníka (po nabytí právní moci tohoto rozhodnutí)

1. Ověřená projektová dokumentace
2. Štítek "Stavba povolena"

#### Účastníkům řízení:

Žadatel (účastník řízení dle § 27 odst. 1 písm. a) správního řádu a § 109 písm. a) stavebního zákona (doporučeně na dodejku a k vyvěšení na obecní úřední desce):

Povodí Labe, s. p., Víta Nejedlého čp. 951, 500 03 Hradec Králové

v zastoupení na základě plné moci:

Sweco Hydroprojekt, a. s., Tábořská čp. 31, 140 16 Praha 4

Další účastníci stavebního řízení pro povolení stavby vodního díla (účastník řízení dle § 27 odst. 2, 3 správního řádu, dle § 109 písm. c), d) stavebního zákona a dle § 115 odst. 4 vodního zákona (doporučeně na dodejku a datovou schránkou):

Česká telekomunikační infrastruktura, a. s., Olšanská čp. 2681/6, 130 00 Praha 3 - Žižkov

ČEZ Distribuce, a. s., Teplická čp. 874/8, 405 02 Děčín

GridServices, s. r. o., Plynárenská čp. 499/1, 602 00 Brno

Technické služby města Dvůr Králové nad Labem, Seifrtova čp. 2936, 544 01 Dvůr Králové nad Labem

Město Dvůr Králové nad Labem, odbor OEMM, náměstí TGM čp. 38, 544 17 Dvůr Králové nad Labem

Město Dvůr Králové nad Labem, odbor RISM, náměstí TGM čp. 38, 544 17 Dvůr Králové nad Labem

Státní pozemkový úřad, Husinecká čp. 1024/11a, Žižkov, 130 00 Praha 3

Ing. Luděk Teichman (17.12.1960), Sekaninova čp. 404/14, Moravské Předměstí, 500 11 Hradec Králové 11

Luboš Fikar (09.06.1966), Na Vyhlídce čp. 2403, 544 01 Dvůr Králové nad Labem

Ing. Miloslav Fikar (10.03.1965), Soukupova čp. 1517, 544 01 Dvůr Králové nad Labem

Ing. Pavel Skála (28.06.1947), Josefa Suka čp. 2801, 544 01 Dvůr Králové nad Labem

Petr Teichman (15.09.1963), Pod Lesem čp. 2986, 544 01 Dvůr Králové nad Labem



Další účastníci stavebního řízení pro povolení stavby vodního díla (účastník řízení dle § 27 odst. 2, 3 správního řádu a § 109 písm. e), f) stavebního zákona (doručeno veřejnou vyhláškou):

v souladu s ustanovením § 112 odst. 1 stavebního zákona se v případě řízení s velkým počtem účastníků v oznámení o zahájení řízení a v dalších úkonech řízení účastníci řízení podle ustanovení § 109 písm. e) a f) identifikují označením pozemků a staveb evidovaných v katastru nemovitostí přímo dotčených vlivem záměru)

st. p. č. 79, 116, 149, 152/1, 190, 80, 160, 183 a p. p. č. 112/13, 454 v k. ú. Žireč Městys

st. p. č. 22, 39, 37, 27, 23, 36, 28/3, 38/1, 170, 41, 151, 202, 28/2, 203, 40, 114, 26, 113/1 a p. p. č. 600 v k. ú. Žirecká Podstráň

st. p. č. 22, 102, 103, 81 v k. ú. Žireč Ves

st. p. č. 93 a p. p. č. 202/1, 173/1, 173/2, 175, 180/7, 131/1, 151/3, 171/2, 131/2, 131/5, 167, 151/4, 568, 572/1, 572/3, 204, 151/1, 151/2, 62/38, 62/33, 164, 131/7 v k. ú. Žirecká Podstráň

p. č. 570 díl 1 ve ZE, 205/2 díl 1 ve ZE, 570 díl 3 ve ZE, 205/1 díl 2, 205/1 díl 1 ve ZE v k. ú. Žirecká Podstráň

Dotčené orgány (kurýr a datovou schránkou):

MěÚ Dvůr Králové nad Labem (VÚP, ZPF, ODP, OPK) k rukám koordinátora, nám. T. G. Masaryka čp. 38, 544 17 Dvůr Králové nad Labem

Úřad pro civilní letectví, Letiště Ruzyně, 160 08 Praha 6

Ministerstvo obrany, Sekce ekonomická a majetková, Odbor ochrany územních zájmů a řízení programů nemovité infrastruktury, Teplého čp. 1899, 530 02 Pardubice 2

Hasičský záchranný sbor Královéhradeckého kraje, územní odbor Trutnov, nábřeží U Přívozu čp. 122/4, 500 03 Hradec Králové 3

Krajská hygienická stanice Královéhradeckého kraje, územní pracoviště Trutnov, Habrmanova čp. 196/19, Pražské Předměstí, 500 02 Hradec Králové 2

Královéhradecký kraj, odbor životního prostředí a zemědělství, Pivovarské náměstí čp. 1245/2, 500 03 Hradec Králové 3

Královéhradecký kraj, oddělení EIA, IPPC a technické ochrany životního prostředí, Pivovarské náměstí čp. 1245/2, 500 03 Hradec Králové 3

Policie České republiky, dopravní inspektorát Trutnov, Ulrichovo náměstí čp. 810/4, 500 02 Hradec Králové 2

Na vědomí (datovou schránkou):

Aeroklub Dvůr Králové nad Labem, Žireč čp. 152, 544 01 Dvůr Králové nad Labem a.a.

**Vypraveno dne 14.09.2018**

**Toto oznámení musí být vyvěšeno na úřední desce po dobu 15 dnů MěÚ Dvůr Králové nad Labem a současně zveřejněno způsobem umožňujícím dálkový přístup podle věty druhé § 25 odst. 2 správního řádu. Patnáctý den je posledním dnem oznámení. Po sejmutí z úředních desek bude tato veřejná vyhláška doručena odboru životního prostředí MěÚ Dvůr Králové nad Labem s vyznačením data vyvěšení a sejmutí.**

Vyvěšeno dne:..... Sejmuto dne:.....  
(razítko a podpis orgánu, který potvrzuje vyvěšení a sejmutí písemnosti na úřední desce)

Vyvěšeno na elektronické úřední desce (tj. způsobem umožňujícím dálkový přístup)

Dne..... Sejmuto dne:.....  
(razítko a podpis orgánu, který potvrzuje vyvěšení a sejmutí písemnosti na úřední desce)



# Městský úřad Dvůr Králové nad Labem

náměstí T. G. Masaryka 38, 544 17 Dvůr Králové nad Labem

odbor životního prostředí

Č. j.: MUDK-OŽP/2/613-2017/kl 8549-2017  
Spis. a skart. znak: 8/12

Vyřizuje: Anna Kluslová, 3c.  
Telefon: 499 318 274  
E mail: kluslova.anna@mudk.cz

Datum: 11.04.2017

Sweco Hydroprojekt a. s.  
Táborská č. p. 940/31  
140 16 Praha 4

Městský úřad Dvůr Králové nad Labem, odbor životního prostředí, vydává ve smyslu ust. § 4 odst. 7 zákona č. 183/2006 Sb., o územním plánování a stavebním řádu (stavební zákon)

## KOORDINOVANÉ STANOVISKO

dotčených orgánů státní správy

ke stavbě: „SN Žireč“

**popis:** Jedná se o stavbu suché nádrže za účelem protipovodňové ochrany, a to na pozemcích v katastrálním území Žireč Městys a Žireč Ves v obci Dvůr Králové nad Labem dle projektové dokumentace pro stavební řízení zaslané elektronicky prostřednictvím datové schránky (č. zakázky 11 6229 0100, datum 03/2017).

**Investor:** Povodí Labe, s. p., Víta Nejedlého 951, 500 03 Hradec Králové  
**Projektant:** Sweco Hydroprojekt a. s., Táborská č. p. 940/31, 140 00 Praha 4

### 1. Závazná stanoviska dotčených orgánů státní správy

#### Vodní hospodářství

Městský úřad Dvůr Králové nad Labem, odbor životního prostředí (dále jen „vodoprávní úřad“) jako dotčený orgán dle ustanovení § 104 odst. 9 zákona č. 254/2001 Sb., o vodách a o změně některých zákonů (dále jen „vodní zákon“) vydává toto závazné stanovisko ke stavbě „SN Žireč“.

Veřejné zájmy na úseku ochrany vod, jejichž ochrana je v působnosti vodoprávního úřadu jsou v souladu se záměrem a souhlasíme s předloženou PD pro stavební povolení bez připomínek.

#### Odůvodnění

Předložená projektová dokumentace řeší stavbu retenční nádrže za účelem zajištění protipovodňové ochrany na pozemcích v k. ú. Žireč Ves a Žireč Městys v obci Dvůr Králové nad Labem. Stavba vodního díla obsahuje tyto stavební objekty: SO 1 Hráz, SO 2

Bezpečnostní přeliv a odpad od přelivu, SO 3 Spodní výpust, SO 4 Zemník, SO 5 Přeložky meliorací, propustek, SO 6 Vegetační úpravy.

Stavba se nachází na území CHOPAV (chráněná oblast přirozené akumulace vod) dle nařízení vlády ČSR č. 85/1981 Sb., ze dne 24.06.1981 - východočeská křída (chráněná oblast přirozené akumulace vod) a v PHO II. b vnějším (stanovené rozhodnutím Odboru vodního a lesního hospodářství ONV v Trutnově dne 01.10.1985 pod č.j.: Vod 235/2177/85-Km).

Stavba nemůže ovlivnit vodní poměry, není třeba souhlasu vodoprávního úřadu dle ustanovení § 17 vodního zákona. Předpokládáme, že záměrem stavby nedojde ke zhoršení stavu vodního útvaru a nebude mít za následek nedosažení dobrého stavu/potenciálu vod.

Stavba suchého poldru Žireč je vodním dílem dle § 55 odst. 1 vodního zákona a stavební povolení a povolení k nakládání s vodami bude vydáno vodoprávním úřadem.

Vodoprávní úřad posoudil předložený záměr a dospěl k závěru, že návrh je v souladu s vodním zákonem, a proto vydal souhlasné závazné stanovisko.

Vyřizuje: Mgr. Andrea Ševlová, tel.: 499 318 161

## 2. Další stanoviska dotčených orgánů státní správy

### Ochrana přírody a krajiny

Orgán ochrany přírody, příslušný podle ustanovení § 77 odst. 3 zákona č. 114/1992 Sb., o ochraně přírody a krajiny v platném znění posoudil předloženou projektovou dokumentaci a se záměrem souhlasí.

Orgán ochrany přírody, v souladu s ustanovením § 65 zákona č. 114/1992 Sb., o ochraně přírody a krajiny v platném znění (dále jen „zákon o ochraně přírody“) dále sděluje, že veřejné zájmy hájené na úseku ochrany přírody a krajiny, jejichž ochrana je v působnosti městského úřadu, odboru životního prostředí, jsou předmětným záměrem dotčeny.

Dřeviny rostoucí mimo les jsou podle ustanovení § 7 odst. 1 zákona o ochraně přírody chráněny před poškozováním a při výkopových pracích nesmí být poškozeny dřeviny ani jejich kořenový systém.

Při výkopových pracích do 2,5 m v blízkosti stromů, orgán ochrany přírody požaduje, aby byl prováděn ruční výkop. Při hloubení výkopů nesmí být porušeny kořeny o průměru větším než 2 cm, jestliže to bude nezbytně nutné, tak je potřeba kořeny ostře přetnout a místa řezu zahladit. Kořeny je nutné chránit před vysycháním a před účinky mrazu. V kořenové zóně stromů nesmí být pokládány žádné kryty pokrývající povrch půdy. Stanovené podmínky vycházejí z normy ČSN 83 9061 – Technologie vegetačních úprav v krajině – Ochrana stromů, porostů a vegetačních ploch při stavebních pracích.

Vyřizuje: Bc. Milan Šimek, DiS., tel.: 499 318 138

### Ochrana ovzduší

Městský úřad Dvůr Králové nad Labem, odbor životního prostředí jako dotčený orgán dle § 27 odst. 1 písm. f) zákona č. 201/2012 Sb., o ochraně ovzduší, v platném znění sděluje:

Veřejné zájmy na úseku ochrany ovzduší, jejichž ochrana je v působnosti městského úřadu, odboru životního prostředí, nejsou předmětným záměrem dotčeny.

Vyřizuje: Mgr. Ivana Kelemenová, tel.: 499 318 120

### **Ochrana zemědělského půdního fondu**

Orgán ochrany zemědělského půdního fondu (ZPF) příslušný dle ust. § 15 zákona č. 334/1992 Sb., o ochraně zemědělského půdního fondu, ve znění pozdějších předpisů posoudil předloženou dokumentaci a k výše uvedenému záměru sděluje:

Závazné stanovisko – souhlas s odnětím zemědělské půdy ze zemědělského půdního fondu vydal Krajský úřad Královéhradeckého kraje, odbor životního prostředí a zemědělství dne 12.08.2015 pod č. j. 19653/ZP/2015-Be, vč. stanovení podmínek k ochraně zemědělského půdního fondu dle ust. zákona na ochranu ZPF.

Vyřizuje: Simona Nyplová, tel.: 499 318 275

### **Lesní hospodářství**

Orgán státní správy lesů, příslušný dle ustanovení § 48 odst. 2 písm. c) zákona č. 289/1995 Sb., o lesích v platném znění v souvislosti s ustanovením § 14 odst. 2 sděluje, že veřejné zájmy hájené na úseku ochrany pozemků s funkcí lesa, jejichž ochrana je v působnosti městského úřadu, odboru životního prostředí, nejsou předmětným záměrem dotčeny.

Vyřizuje: Bc. Milan Šimek, DiS., tel.: 499 318 138

### **Odpadové hospodářství**

Orgán odpadového hospodářství, příslušný dle ust. § 79 odst. 4 písm. b) zákona č. 185/2001 Sb., o odpadech a o změně některých zákonů, ve znění pozdějších předpisů, souhlasí s výše uvedeným záměrem bez připomínek.

Vyřizuje: Bc. Anna Klustová, tel.: 499 318 274

### **Památková péče**

Orgán státní památkové péče, příslušný podle § 29 odst. 2 písm. b) zákona č. 20/1987 Sb., o státní památkové péči, ve znění pozdějších předpisů sděluje:

Veřejné zájmy hájené na úseku ochrany státní památkové péče, jejichž ochrana je v působnosti městského úřadu, odboru školství, kultury a sociálních věcí, nejsou předmětným záměrem dotčeny. Upozorňuje současně na ust. § 22 a § 23 výše uvedeného zákona, na území s archeologickými nálezy.

Vyřizuje: Bc. Petra Zivrová, tel.: 499 318 101

### **Doprava na pozemních komunikacích**

Silniční správní úřad, příslušný dle ust. § 40 odst. 4 písm. a) zákona č. 13/1997 Sb., o pozemních komunikacích, ve znění pozdějších předpisů sděluje:

Veřejné zájmy hájené na úseku dopravy, jejichž ochrana je v působnosti městského úřadu, odboru dopravy, nejsou předmětným záměrem dotčeny a s plánovanou stavbou suché nádrže na pozemcích v k. ú. Žireč Městy a Žireč Ves souhlasí.

Vyřizuje: Vyřizuje: Lenka Brůnová, DiS., tel.: 499 318 135

### **Civilní ochrana**

Orgán ochrany obyvatelstva, příslušný dle ust. § 15 odst. 5 zákona č. 239/2000 Sb., o integrovaném záchranném systému a o změně některých zákonů, ve znění pozdějších předpisů sděluje:

Veřejné zájmy hájené na úseku ochrany obyvatelstva, jejichž ochrana je v působnosti městského úřadu, úseku krizového řízení, nejsou předmětným záměrem dotčeny.

Vyřizuje: Ing. Pavel Lev, tel.: 499 318 228

### **Závěr**

Městský úřad Dvůr Králové nad Labem, odbor životního prostředí, na základě souhlasného závazného stanoviska vodohospodářského orgánu v souladu s ustanovením § 149 zákona č. 500/2004 Sb., správního řádu (dále jen „správní řád“), a na základě dílčích stanovisek dotčených orgánů státní správy konstatuje, že **souhlasí s výše uvedeným záměrem.**

Toto koordinované stanovisko je přezkoumatelné podle § 149 správního řádu a není rozhodnutím podle správního řádu.

*„otisk úředního razítka“*

Bc. Anna Klustová  
koordinátorka

*vypraveno dne 11.04.2017*



# Město Dvůr Králové nad Labem

náměstí T. G. Masaryka 38, 544 17 Dvůr Králové nad Labem

odbor rozvoje, investic a správy majetku

---

Č. j.: MUDK RISM/24215/2017/vei 5103/2016/vei

Spis. a skart. znak: 231.1

Počet příloh: 1

Počet listů příloh: 1

Sweco Hydroprojekt a.s.

Táborská č.p.940/31

140 00 PRAHA 4

Vyřizuje: Ing. Adam Reil

Telefon: 499 318 174

E-mail: reil.adam@mudk.cz

Datum: 25.04.2017

Věc: Stanovisko k akci SN Žireč

Vážená paní Brožová,

obdrželi jsme Vaši žádost o vydání stanoviska ke stavebnímu řízení k projektu suché nádrže Žireč. Za město Dvůr Králové nad Labem souhlasíme s Vámi navrženou obnovou odvodňovacího systému dle přiložené situace. Po započetí zemních prací a obnovení stávajícího odvodňovacího systému bychom chtěli být přizváni na staveniště.

Ing. Ctirad Pokorný  
vedoucí odboru RISM

Příloha: Situace odvodnění 1:1000, Sweco Hydroprojekt a.s. 3/2017



# Město Dvůr Králové nad Labem

náměstí T. G. Masaryka 38, 544 17 Dvůr Králové nad Labem

odbor ekonomiky a majetku města

Č. j.: MUDK-OEMM/24276-2017/kv 3623-2010/kv  
Spis. a skart. znak: 254.3.2  
Počet příloh: 1  
Počet listů příloh: 1  
Vaše č. j.:

Vyřizuje: Marie Kadrmasová  
Telefon: 499 318 152  
E-mail: kadrmasova.marie@mudk.cz

Datum: 26.04.2017

Sweco Hydroprojekt a.s.

Ing. Lucie Brožová

Táborská č.p.940/31 RR7851103302  
140 00 PRAHA 4

HDP 100	1638
- 2 - 05 - 2017	
Příloh:	
Zařazeno:	

## Souhlas

Obdrželi jsme od Vás žádost o udělení souhlasu se vstupem na pozemky p. p. č. 519, p. p. č. 504/1, p. p. č. 503/1, p. p. č. 118/1, všechny v k. ú. Žireč Městys v rámci stavby „SN Žireč“.

Město Dvůr Králové nad Labem, jako vlastník pozemkových parcel č. 519, č. 504/1, č. 503/1, č. 118/1, všechny v k. ú. Žireč Městys souhlasí:

- 1) se zřízením staveniště na pozemkové parcele č. 118/1 v k. ú. Žireč Městys, a to na stávající panelové ploše,
- 2) se vstupem na pozemkové parcely č. 118/1, č. 519, č. 504/1, č. 503/1, všechny v k. ú. Žireč Městys,
- 3) s vybudováním ochranného pásma návodní paty hráze, jež bude tvořit travnatý pás v šíři 4,0 m na pozemkových parcelách č. 503/1, č. 519, č. 504/1, všechny v k. ú. Žireč Městys.

Dále upozorňujeme, že na pozemkovou parcelu č. 118/1 v k. ú. Žireč Městys je uzavřena nájemní smlouva s Aeroklubem Dvůr Králové nad Labem z. s. Případné vstupy je tedy nutné před zahájením prací projednat s nájemcem, a to s ohledem na užívání pozemku jako letiště.

Nedílnou součástí tohoto souhlasu je celkový a koordináční výkres C.2.

S pozdravem

MĚSTO  
Dvůr Králové nad Labem  
Bc. Elena Mocová  
vedoucí odboru  
ekonomiky a majetku města

## Příloha

Celkový a koordináční výkres C.2





## Brožová Lucie

---

**Od:** Pavel Rausa <rausa@atlas.cz>  
**Odesláno:** 8. června 2017 10:04  
**Komu:** Brožová Lucie  
**Předmět:** Re: žádost o povolení vstupu na pozemek - SN Žireč

Dobrý den paní Brožová,

Aeroklub Dvůr Kálové n. Labem, nájemce pozemku p.č. 118/1 souhlasí s povolením ke vstupu na pozemek při splnění těchto podmínek:

- z důvodu sestupových rovin schválených Úřadem pro civilní letectví nesmí výška překážek přesáhnout 3 metry
- umístění překážek bude uvnitř betonové plochy, nebo jižně nebo východně od ní a na 5 m pásu od jižní hranice pozemku
- na 5 m pásu od jižní hranice pozemku nebude zůstávat odstavená technika
- umístění trvalých překážek bude konzultováno s vedoucím letového provozu Janem Tomáškem tel. 604432712, nebo Jiřím Tomíčkem tel. 773622602.
- z důvodu každoročních závodů investor odstraní všechny překážky v době od 29. června do 15. července z betonové plochy a 5 m pásu od jižní hranice pozemku.

S pozdravem,

Pavel Rausa  
předseda

---

> Od: Brožová Lucie <[lucie.brozova@sweco.cz](mailto:lucie.brozova@sweco.cz)>  
> Komu: "[rausa@atlas.cz](mailto:rausa@atlas.cz)" <[rausa@atlas.cz](mailto:rausa@atlas.cz)>  
> Datum: 26.05.2017 11:04  
> Předmět: žádost o povolení vstupu na pozemek - SN Žireč  
>

Vážený pane Rauso,

na základě našeho telefonátu Vám v příloze zasílám podklady k žádosti o povolení vstupu na pozemek p.č. 118/1, které jsem na adresu Aeroklubu odesílala 4.5.2017.

Děkuji a s pozdravem

Lucie Brožová

---

**Ing. Lucie Brožová**  
Divize hydrotechniky, ekologie  
a odpadového hospodářství  
Telefon +420 261 102 243  
Mobil +420 606 049 288  
[lucie.brozova@sweco.cz](mailto:lucie.brozova@sweco.cz)

**Sweco Hydroprojekt a.s.**  
ústředí Praha  
Táborská 31  
140 16 Praha 4  
Telefon +420 261 102 242  
Fax +420 261 215 186  
[www.sweco.cz](http://www.sweco.cz)



Zvažte prosím, zda je s ohledem na životní prostředí nutné tento e-mail vytisknout.

Všechna sdělení předaná prostřednictvím této e-mailové zprávy (včetně všech případných příloh) mají pouze informativní, komunikační nebo pracovní charakter. V žádném případě nemohou být považována za ujednání smluvního nebo obdobného charakteru, pokud v textu zprávy není výslovně uvedeno jinak.



# Městský úřad Dvůr Králové nad Labem

náměstí T. G. Masaryka 38, 544 17 Dvůr Králové nad Labem

Odbor výstavby a územního plánování

Č. j.: MUDK-VÚP/93549-2017/bre29117-2017

Spis. a skart. znak: 330 /

Počet příloh: 0

Počet listů příloh: 0

Vyřizuje: Ing. Andrea Březská

Telefon: 499 318 295

E-mail: brezsko.andrea@mudk.cz

Datum: 06.11.2017

## Žadatel:

Sweco Hydroprojekt a.s., IČ: 26475081, Tábořská 31, Praha

## SOUHLAS

Odbor výstavby a ÚP Městského úřadu Dvůr Králové nad Labem, jako stavební úřad příslušný podle ustanovení § 13 odst. 1 písm. c) zákona č. 183/2006 Sb., o územním plánování a stavebním řádu (stavební zákon), ve znění pozdějších předpisů (dále jen "stavební zákon") a místně příslušný stavební úřad dle ustanovení § 11 zákona č. 500/2004 Sb., správní řád, ve znění pozdějších předpisů (dále jen „správní řád“) a dle ustanovení § 84 odst. 1 stavebního zákona příslušný k vydání územního rozhodnutí, na základě žádosti o vydání souhlasu dle § 15 stavebního zákona ze dne 18.10.2017 sděluje, že podle ustanovení § 15 odst. 2 stavebního zákona

### s o u h l a s í

s vydáním stavebního povolení speciálním stavebním úřadem pro stavbu s názvem:

**"SN Žireč"**

na pozemcích:

pozemkové parcely číslo: 502, 503/2, 504/2, 525/1, 523/1, 524/1, 524/2, 519, 504/1, 503/1, 118/1 v katastrálním území Žireč Městys,

pozemkové parcely číslo: 451/2, 450, 454, 455, 456/2, 453 v katastrálním území Žireč Ves,

a pozemkové parcely číslo: č. 131/6, 572/5, 62/29, 571, 137 a pozemky ve zjednodušené evidenci: p. č. 205/1/d2, 205/2/d2 v katastrálním území Žirecká Podstráž

a to dle situací s vyznačením umístění stavby, které stavební úřad ověřil a které tvoří nedílnou součást tohoto opatření.

Územní rozhodnutí o umístění stavby "SN Žireč" bylo vydáno dne 28.12.2015 pod č.j.VÚP/127872-2015/bre146-2015/bre (právní moc ke dni 30.01.2016).

Územní rozhodnutí o umístění stavby "SN Žireč - průleh" bylo vydáno dne 11.10.2016 pod č.j.VÚP/91827-2016/bre22677-2016/bre (právní moc ke dni 09.11.2016).

Z předložených podkladů vyplývá, že oproti vydaným územním rozhodnutím došlo pouze k nepodstatnému zpřesnění zejména technických parametrů stavby a to na podkladě podrobnějších průzkumů a rozborů předmětného území a rovněž k přečíslování stavbou dotčených pozemků.

Tento souhlas podle stavebního zákona nenahrazuje rozhodnutí ani opatření jiných správních úřadů, jichž je zapotřebí pro povolení speciální stavby podle zvláštních předpisů.

[otisk razítka]

Ing. Andrea Březská  
vedoucí oddělení stavebního úřadu odboru VÚP

**Příloha:**

- Ověřená situace 2x („SN Žireč“ a „SN Žireč – průleh“)

**Obdrží:**

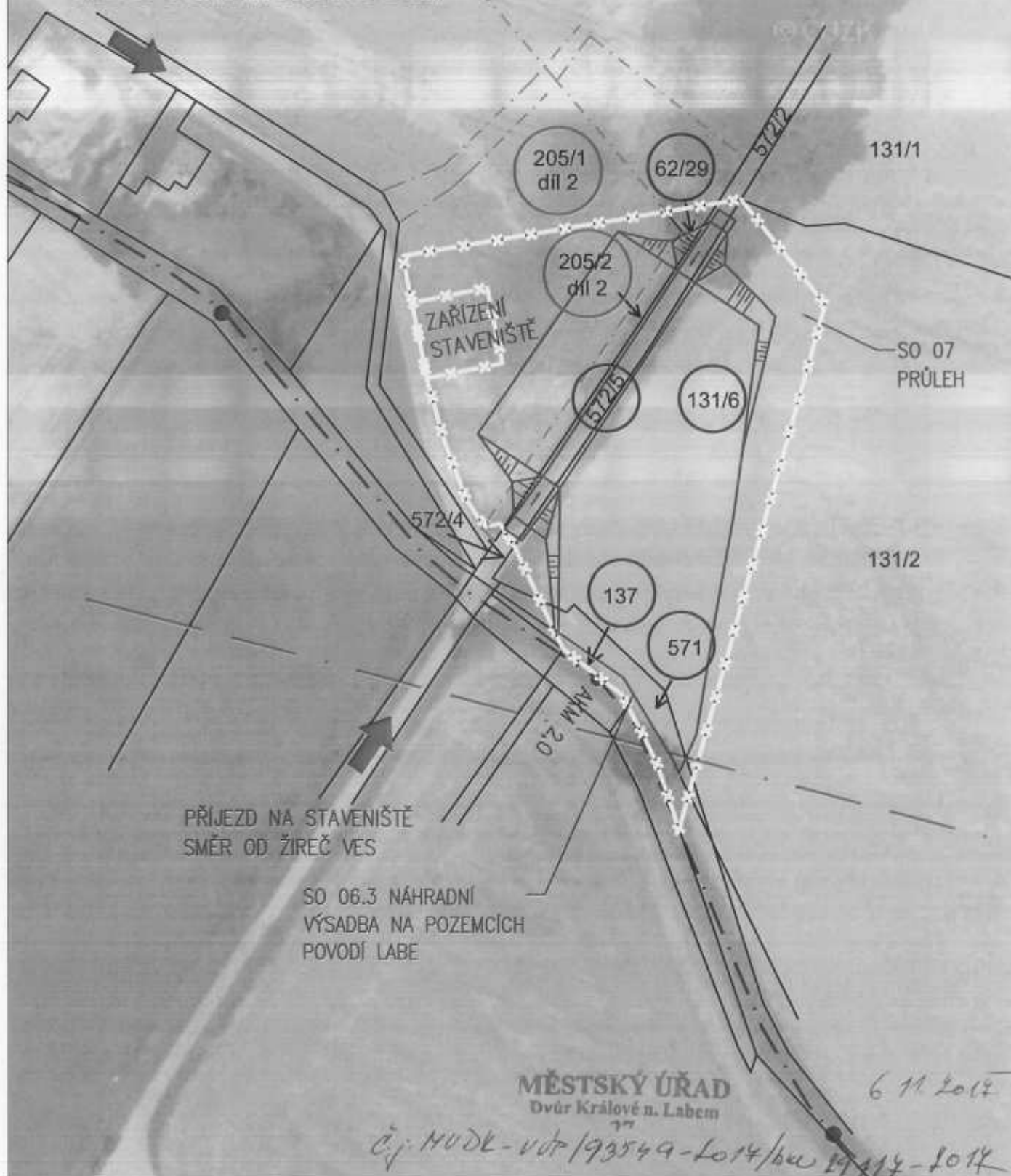
Sweco Hydroprojekt a.s., IČ: 26475081, Tábořská 31, Praha  
(k rukám Ing. Brožové)

**Na vědomí:**

MěÚ Dvůr Králové nad Labem, odbor ŽP – vodoprávní úřad

M 1:1000

PŘÍJEZD NA STAVENIŠTĚ ULICÍ ŽIRECKÁ  
SMĚR OD DVORA KRÁLOVÉ NAD LABEM



MĚSTSKÝ ÚŘAD  
Dvůr Králové n. Labem

6. 11. 2014

č.j. MUDK-VOP/93549-2014/bw 17. 11. 2014



Váš dopis zn.: 131/BROŽ/0190  
Ze dne: 16. 03. 2017  
Naše značka: SPU 128625/2017  
Spisová značka: SZ SPU 460288/2014

Vyřizuje.: Ing. Jana Křivská  
Tel.: 606 041 140  
ID DS: z49per3  
E-mail: j.krivska@spucr.cz

Datum: 25. 04. 2017  
Počet listů: 1  
Počet příloh: 0

Sweco Hydroprojekt, a. s.  
Ústředí Praha  
Táborská 31  
140 16 Praha 4

DS

### Vyjádření ke stavebnímu řízení pro stavbu retenční nádrže „SN Žireč“

Dne 16. 3. 2017 jsme obdrželi žádost o vyjádření ke stavebnímu řízení pro stavbu retenční nádrže „SN Žireč“. Předmětem dokumentace je návrh stavby suché nádrže nad obcí Žireč, jejímž účelem je protipovodňová ochrana obce Žireč před povodňovými průtoky v Žireckopodstráňském potoku. Stavba bude realizována v k. ú. Žireč Městys (pozemky p. č. 502, 503/2, 504/2, 525/1, 524/1, 524/2, 523/2, 519, 504/1, 503/1, 118/1), Žireč Ves (p. č. 451/2, 450, 454, 456/2, 453) a Žirecká Podstráň (p. č. 131/6, 572/5, 62/29, 571, 137, 205/1 díl 2, 205/2 díl 2).

Investorem stavby je Povodí Labe, st. p., Víta Nejedlého 951/8, 500 03 Hradec Králové.

K výše uvedenému Vám sdělujeme:

#### A/ Vyjádření Státního pozemkového úřadu (SPÚ), oddělení vodohospodářských staveb Hradec Králové, kontaktní osoba Ing. Jana Křivská, tel. 606 041 140:

Na hranici zájmového území stavby **evidujeme** stavbu vodního díla – hlavní odvodňovací zařízení (HOZ) ve vlastnictví státu a příslušnosti hospodařit Státního pozemkového úřadu (SPÚ) a to „Odpad O3“- otevřený kanál v délce 0,484 km, ID 1110000096-11201000, ČHP 1-01-01-075, z roku 1981.

Dle předložené PD (stupeň DSP, č. zakázky 116229 0100 z 03/2017) **nebude HOZ dotčeno** ve smyslu stavebních úprav (hranice staveniště je vedena 3 m od HOZ), pouze dočasnou zátopou v případě plnění funkce poldru.

Se stavbou souhlasíme za těchto podmínek:

- HOZ nebude dotčeno žádnou stavební úpravou
- v případě, že dojde k zatopení HOZ, je nutno odstranit případné splaveniny a zajistit plnou funkčnost HOZ.

V zájmovém území stavby se dle nám dostupných podkladů nachází podrobné odvodňovací zařízení (POZ), které je příslušenstvím pozemků, v předložené projektové dokumentaci je řešeno ve stavebním objektu SO 05 „Přeložky meliorací, propustek“.

Toto vyjádření se vydává za SPÚ, odbor vodohospodářských staveb, z titulu vlastníka technické infrastruktury (staveb k vodohospodářským melioracím), jako podklad pro stavební řízení a platí 2 roky ode dne jeho vydání.

**B/ Vyjádření SPÚ, KPÚ pro Královéhradecký kraj, Hradec Králové,**  
kontaktní osoba Lukáš Lyr, tel. 727 927 452 :


Státní pozemkový úřad obdržel Vaši žádost o stanovisko ke stavebnímu povolení pro stavbu retenční nádrže „SN Žireč“ v k. ú. Žireč Městys a Žireč Ves. V případné zátopové oblasti se nachází p. č. KN 512 a KN 518 v k. ú. Žireč Městys.

Státní pozemkový úřad, Krajský pozemkový úřad pro Královéhradecký kraj, který je příslušný hospodařit s p. č. KN 512 a KN 518 v k. ú. Žireč Městys, sděluje, že nemá proti plánované retenční nádrži námitek, budou-li splněny následující podmínky:

- 1) v případě, že dojde k zatopení pozemků je nutno uvést tyto pozemky do původního stavu (odstranit případné splaveniny atd.),
- 2) investor se zavazuje, v případě vzniku nevratných škod na kulturách a trvalých porostech nacházejících se na pozemcích, se kterými je SPÚ příslušný hospodařit, uhradit tyto škody v plné výši SPÚ,
- 3) investor je povinen zabránit vzniku ekologických škod a škod na životech, zdraví a majetku občanů.

Tento souhlas se vydává pro účely vydání potřebných povolení a rozhodnutí od příslušných správních orgánů.

S pozdravem

 **STÁTNÍ POZEMKOVÝ ÚŘAD**  
Odbor vodohospodářských staveb  
Husinecká 1024/11a  
130 00 Praha 3 - Žižkov ①

**Ing. Tomáš Purkrábek**  
Vedoucí oddělení VHS Hradec Králové  
Státního pozemkového úřadu

**Na vědomí SPÚ, KPÚ pro Královéhradecký kraj, Kydlinovská 245, 503 01 Hradec Králové**



TELEFON 495 088 111  
FAX 495 407 452  
E-MAIL labe@pla.cz  
IČ 70890005  
DIČ CZ70890005  
Bankovní spojení: ČSOB Hradec Králové  
č.ú. 103914702/0300  
IBAN CZ6103000000000103914702  
Obchodní rejstřík: spls. zn. A. 9473 vedená  
u Krajského soudu v HK

**SWECO Hydroprojekt a.s.****Táborská 31****140 16 Praha 4****VÁŠ DOPIS Č.J. / ZE DNE**  
**131/BROŽ/0219****ČÍSLO JEDNACÍ**  
**PVZ/17/13254/Ra/0****VYŘIZUJE/LINKA**  
**Ing. Lenka Řádková / 659****HRADEC KRÁLOVÉ**  
**31.5.2017****Poldr Žireč**

Obdrželi jsme Vaši žádost o stanovisko k projektové dokumentaci pro stavební povolení na výše uvedenou akci v v k.ú. Žireč Městys a k.ú. Žireč Ves. Předložená projektová dokumentace, kterou vypracovala společnost Sweco Hydroprojekt a.s., řeší výstavbu suché retenční nádrže v lokalitě údolí Žirecko - Podstráneckého potoka (IDVT 10166833), která zvyšuje protipovodňovou ochranu části města Dvora Králové nad Labem zvané Žireč.

Z předloženého podkladu je zřejmé, že hlavním účelem suché nádrže je zadržování vody při povodni. Výstavbou suché nádrže dojde ke změně odtokových poměrů při průtocích větších než je neškodný průtok v obci Žireč, tj.  $1,6 \text{ m}^3/\text{s}$ . Tomuto průtoku odpovídá kapacita škrtícího profilu spodní výpusti. Při povodňových průtocích bude odtok z nádrže škrtícím profilem transformován na hodnotu neškodného průtoku, dokud hladina v nádrži nedosáhne úrovně bezpečnostního přelivu.

Profil pro hráz se nachází v místě hráze bývalého rybníka v ř.km cca 0,750 asi 400 m od hranice zástavby v obci Žireč. Hlavním stavebním objektem je těleso hráze, které se bude skládat z čelní a boční hráze. Těleso hráze je navrženo homogenní. Pro výstavbu bude využita zemina ze zemníku, který bude otevřen v prostoru budoucí zátopy. Na vzdušní straně bude hráz opatřena patním drénem, který bude zaústěn do vývaru. Na koruně čelní hráze bude vedena polní cesta. V místě napojení boční hráze na hráz čelní bude umístěn sjezd do prostoru zátopy pro zemědělské stroje a pro potřeby údržby. Sjezd je také navržen na vzdušní straně hráze do prostoru pod hrází. Pro zajištění přístupu k boční hrází, tj. na levý břeh potoka je v blízkosti sjezdové rampy navržen brod.

Pro převedení běžných průtoků je navržen železobetonový vtokový objekt, na který navazuje potrubí DN 1000, které je pod hrází ukončeno vývarem. Ve vtokovém objektu bude umístěn škrtící profil DN 800. Pro převedení povodňových průtoků  $Q_{100}$  ( $20,4 \text{ m}^3/\text{s}$ ) je navržen korunový bezpečnostní přeliv v pravém zavázání hráze. Odpadní koryto je navrženo jako zemní s vegetačním opevněním v podobě travního porostu, lichoběžníkového profilu se sklonem svahů 1:3 a hloubky 0,5 m. Odpadní koryto navazující na vývar bezpečnostního přelivu bude v délce 50 m opevněno záhozem z lomového kamene.

Díličí částí stavby poldru je realizace průlehu na Žirecko - Podstránském potoce v ř.km cca 2,0. Účelem stavby je zajištění nátoky povodňových průtoků do SN Žireč. K průtoku přes průleh bude docházet za zvýšených vodních stavů. Parametry průlehu jsou navrženy tak, aby vodní hladina nepřekročila kótu 282,60 m n. m. a nedošlo k ohrožení blízké zástavby. Průleh je navržen šířky 48 m ve dně.

Investorem akce je Povodí Labe, státní podnik.

Stavba se nachází ve vodním útvaru číslo HSL\_0310 - Labe od hráze nádrže Les Království po tok Metuje, na souřadnicích (S-JTSK) Y: 637496, X: 1020099.

K navrhovanému záměru vydáváme následující **stanovisko správce povodí**:

- a) **Z hlediska zájmů daných § 23a vodního zákona, platným Národním plánem povodí Labe a Plánem dílčího povodí Horního a středního Labe (§ 24 až 26 vodního zákona)** je předmětný záměr možný, protože lze předpokládat, že jeho realizací nedojde ke zhoršení stavu dotčeného vodního útvaru, a že záměr nebude mít za následek nedosažení dobrého stavu dotčeného vodního útvaru.

**Toto hodnocení vychází z posouzení souladu předmětného záměru s výše uvedenými platnými dokumenty.**

- b) **Z hlediska dalších zájmů sledovaných vodním zákonem** souhlasíme s navrhovaným záměrem bez připomínek.
- c) **Z hlediska správy vodního toku** souhlasíme s navrhovaným záměrem bez připomínek.
- d) **Z hlediska majetkoprávních vztahů sdělujeme**, že se navržený záměr nedotýká majetku státu, ke kterému vykonává právo vlastníka Povodí Labe, státní.

Toto stanovisko, které je podkladem pro vydání rozhodnutí nebo jiného opatření vodoprávního nebo jiného správního úřadu, nebo samosprávného orgánu, platí **2 roky** od data jeho vydání, pokud v této době nebylo využito pro vydání platného rozhodnutí nebo jiného opatření správními nebo samosprávnými orgány.

**Povodí Labe,**  
státní podnik  
Vita Nejedlého 951  
500 03 HRADEC KRÁLOVÉ  
(7)



Mgr. Petr Ferbar  
vedoucí odboru  
péče o vodní zdroje

Příloha  
1x PD

**Na vědomí**

PL - Z1 - Jablonec nad Nisou  
PL - TPČ  
PL - IČ



Povodí Labe, státní podnik  
VÍTA NEJEDLÉHO 951  
500 03 HRADEC KRÁLOVÉ

Datum: 13.8.2015 31603/2015/PLI

Číslo: 15/23251

listy: 3 příloh: 1

12. MAJ

Krajský úřad Královéhradeckého kraje

Povodí Labe, státní podnik  
Víta Nejedlého 951  
500 03 Hradec Králové

Váš dopis ze dne | Vaše značka (č. j.)

Naše značka (č. j.)  
19653/ZP/2015-Be

Hradec Králové  
12.08.2015

Odbor | oddělení  
životního prostředí a zemědělství  
zemědělství

Vyřizuje | linka | e-mail  
Ing. Kateřina Beranová /591  
kberanova@kr-kralovehradecky.cz

## ZÁVAZNÉ STANOVISKO

Krajský úřad Královéhradeckého kraje, odbor životního prostředí a zemědělství (dále jen „krajský úřad“), jako orgán ochrany zemědělského půdního fondu příslušný podle ust. § 17a písm. e) zákona č. 334/1992 Sb., o ochraně zemědělského půdního fondu, ve znění pozdějších předpisů (dále jen „zákon ZPF“), na základě žádosti společnosti Povodí Labe, státní podnik, se sídlem Víta Nejedlého 951, 500 03 Hradec Králové, IČ: 70890005 (dále jen „státní podnik Povodí Labe“), ve věci udělení souhlasu s odnětím zemědělské půdy ze zemědělského půdního fondu pro stavbu „SN Žireč“ v katastrálních územích Žireč Městys a Žireč Ves (dále také „SN Žireč“),

- I. **uděluje** podle ust. § 9 odst. 8 zákona ZPF ve spojení s ust. § 149 zákona č. 500/2004 Sb., správní řád, ve znění pozdějších předpisů (dále jen „správní řád“), státnímu podniku Povodí Labe **souhlas s trvalým odnětím** zemědělské půdy ze zemědělského půdního fondu na pozemcích dle zakresu v kopii katastrální mapy, který byl k žádosti předložen, o celkové výměře **2,7000 ha** (seznam odnímaných pozemků viz tabulka níže), za účelem výstavby „SN Žireč“.

katastrální území	číslo parcely dle KN	druh pozemku	BPEJ	třída ochrany	odnímaná výměra (ha)
Žireč Městys	502	orná půda	54400	III.	0,0025
			54300	II.	0,9698
Žireč Městys	503	orná půda	54300	II.	0,0118

<i>katastrální území</i>	<i>číslo parcely dle KN</i>	<i>druh pozemku</i>	<i>BPEJ</i>	<i>třída ochrany</i>	<i>odnímaná výměra (ha)</i>
Žireč Ves	451	orná půda	54400	III.	0,0053
			54300	II.	0,0028
Žireč Ves	454	orná půda	54400	III.	0,8045
			56901	V.	0,2575
			54300	II.	0,0762
Žireč Ves	456	orná půda	54400	III.	0,4794
Žireč Ves	455	orná půda	51400	I.	0,0272
			54300	II.	0,0630
$\Sigma$					<b>2,7000</b>

- II. **uděluje** podle ust. § 9 odst. 8 zákona ZPF ve spojení s ust. § 149 správního řádu státnímu podniku Povodí Labe, **souhlas s dočasným odnětím** zemědělské půdy ze zemědělského půdního fondu na pozemcích dle zákresu v kopii katastrální mapy, který byl k žádosti předložen, o celkové výměře **1,1183 ha** (seznam odnímaných pozemků viz tabulka níže), pro potřeby zařízení staveniště a manipulačních ploch v rámci stavby „SN Žireč“ v **délce trvání 5 let** od zahájení realizace předmětné stavby „SN Žireč“.

<i>katastrální území</i>	<i>číslo parcely dle KN</i>	<i>druh pozemku</i>	<i>BPEJ</i>	<i>třída ochrany</i>	<i>odnímaná výměra (ha)</i>
Žireč Městys	524	orná půda	51400	I.	0,0352
Žireč Městys	523	orná půda	51400	I.	0,5395
Žireč Ves	451	orná půda	54400	III.	0,0604
			54300	II.	0,0360
Žireč Ves	456	orná půda	54400	III.	0,3791
Žireč Ves	455	orná půda	51400	I.	0,0398
Žireč Ves	452	orná půda	54400	III.	0,0283
$\Sigma$					<b>1,1183</b>

- III. **stanovuje** v souladu s ust. § 9 odst. 8 písm. b) zákona ZPF státnímu podniku Povodí Labe **podmínky, které jsou nezbytné k zajištění ochrany zemědělského půdního fondu, a to v následujícím rozsahu:**

1. Před započítáním stavebních prací bude v terénu provedeno zaměření ploch, které jsou požadovány k trvalému i dočasnému odnětí zemědělské půdy ze zemědělského půdního fondu, dále bude zajištěno, aby nedošlo k posunu vytýčených hranic a současně nedošlo k poškození okolní zemědělské půdy.
2. Na celé ploše odnímané půdy, tj. na ploše o celkové výměře 3,8183 ha, bude zajištěno provedení skrvky kulturních vrstev půdy, a to následovně: skrvka bude provedena do hloubky 30 cm, z plochy trvalého záboru bude skryto cca 8 100 m<sup>3</sup> kulturních vrstev

půdy (dále také „ornice“), z plochy dočasného záboru bude získáno 3 355 m<sup>3</sup> ornice, celkem tedy 11 455 m<sup>3</sup> ornice.

3. Skryté kulturní vrstvy budou hospodárně využity, a to následovně:
  - Ornice v množství 11 455 m<sup>3</sup> bude deponována v místě stavby na stavbu nedotčených pozemcích. Během uložení musí být kulturní vrstvy půdy zabezpečeny proti znehodnocení (rozplavení, zaplevelení), případně odcizení.
  - Množství 3 355 m<sup>3</sup> ornice bude po dokončení výstavby „SN Žireč“ využito pro technickou rekultivaci pozemků dočasně odňatých ze zemědělského půdního fondu.
  - Množství 5 530 m<sup>3</sup> ornice bude po dokončení výstavby „SN Žireč“ následně využito na ohumusování hráze suché nádrže, úpravu plochy pro krajinnou zeleň a ohumusování koryta bezpečnostního přelivu.
  - Přebytková ornice v množství 2 570 m<sup>3</sup> bude přemístěna a rozprostřena v maximální výšce 10 cm na pozemcích p.č. 501 a 510 v katastrálním území Žireč Městys, které obhospodařuje společnost RÝCHOLKA s.r.o., IČ: 48151092, 544 42 Choustníkovo Hradiště 26. Ornice bude na výše uvedených pozemcích rozprostřena za účelem zkvalitnění jejich půdního profilu a zlepšení jejich úrodnosti.
4. O činnostech souvisejících se skryvkou kulturních vrstev půdy bude v souladu s ust. § 10 odst. 2 vyhlášky č. 13/1994 Sb., kterou se upravují některé podrobnosti ochrany zemědělského půdního fondu (dále jen „vyhláška ZPF“) vedena řádná evidence (pracovní deník), kde budou uvedeny všechny skutečnosti rozhodné pro posouzení správnosti, úplnosti a účelnosti využívání skrývaných zemín.

IV. **schvaluje** v souladu s ust. § 9 odst. 8 písm. c) zákona ZPF **plán technické a biologické rekultivace** pozemků dočasně odňatých ze zemědělského půdního fondu – jedná se o plochu o výměře **1,1183 ha**, který zpracovala společnost ŠINDLAR s.r.o., IČ: 26003236, Na Brně 372/2a, 500 06 Hradec Králové, v červnu 2015. Plán technické a biologické rekultivace byl krajskému úřadu předložen spolu s podanou žádostí.

V. **vymezuje** na základě ust. § 11 odst. 1 zákona ZPF pro stavbu „SN Žireč“ v katastrálních územích Žireč Městys a Žireč Ves na pozemcích o výměře 1,1183 ha, které jsou požadovány pro dočasný zábor, **předepsání odvodů za odnětí půdy ze zemědělského půdního fondu**, a to v orientační výši **91 539,69 Kč**, které budou v souladu s ust. § 11b odst. 1 zákona ZPF placeny každoročně až do doby ukončení rekultivace podle schváleného plánu.

VI. **nestanovuje** na základě ust. § 11a odst. 1 písm. i) zákona ZPF pro stavbu „SN Žireč“ v katastrálních územích Žireč Městys a Žireč Ves na pozemcích o výměře 2,7000 ha, které jsou požadovány pro trvalý zábor, **předepsání odvodů za odnětí půdy ze zemědělského půdního fondu**, neboť předmětná stavba je stavbou ve veřejném zájmu, jejíž hlavním účelem je ochrana před povodněmi.



## O d ů v o d n ě n í

Krajský úřad obdržel dne 16.07.2015 prostřednictvím Městského úřadu Dvůr Králové nad Labem, odboru životního prostředí, náměstí T. G. Masaryka 38, 544 17 Dvůr Králové nad Labem (dále jen „Městský úřad Dvůr Králové nad Labem“), žádost státního podniku Povodí Labe o souhlas s trvalým a dočasným odnětím zemědělské půdy ze zemědělského půdního fondu pro stavbu „SN Žireč“ v katastrálních územích Žireč Městys a Žireč Ves. Předmětná žádost byla podána Městskému úřadu Dvůr Králové nad Labem dne 08.07.2015. Vzhledem k tomu, že Městský úřad Dvůr Králové nad Labem jako orgán ochrany zemědělského půdního fondu nebyl podle ust. § 17a odst. e) zákona ZPF příslušný k jejímu vyřízení, byla žádost na základě ust. § 18 odst. 1 zákona ZPF postoupena spolu se stanoviskem krajskému úřadu.

Krajský úřad se seznámil s výše uvedenou žádostí a shledal, že k ní přiložené podklady nebyly dle ust. § 9 odst. 6 zákona ZPF dostatečné pro posouzení žádosti a k udělení souhlasu s odnětím zemědělské půdy ze zemědělského půdního fondu. Na základě této skutečnosti krajský úřad e-mailem požádal státní podnik Povodí Labe o doplnění potřebných podkladů. Doplnění se týkalo předběžné bilance skrývky kulturních vrstev půdy a návrhu jejich hospodárného využití, které bylo krajskému úřadu doručeno dne 3.08.2015 a jeho následná úprava prostřednictvím e-mailu dne 11.08.2015.

Při posouzení předmětné žádosti krajský úřad vycházel z předložených podkladů, vzal v úvahu souhlasné stanovisko Městského úřadu Dvůr Králové nad Labem i skutečnost, že předmětný záměr je v souladu s územním plánem Dvůr Králové nad Labem i se Zásadami územního rozvoje Královéhradeckého kraje, kde je tato stavba vymezena jako veřejně prospěšná stavba PPO13, jako protipovodňová ochrana území nadmístního významu pod názvem „Suchá nádrž Žireč“. Předmětem žádosti je výstavba suché retenční nádrže v údolí Žireckopodstráňského potoka nad obcí Žireč, která má zvýšit protipovodňovou ochranu obce Žireč.

Ve výroku I. krajský úřad udělil souhlas s trvalým odnětím zemědělské půdy ze zemědělského půdního fondu za účelem výstavby „SN Žireč“ v katastrálních územích Žireč Městys a Žireč Ves o celkové výměře 2,7000 ha, jelikož posoudil, že předmětnou výstavbou nebude znemožněna ani narušena zemědělská činnost na okolních pozemcích, nedojde k nevhodným prolukám pro obhospodařování zemědělské půdy, jsou tak dodrženy obecné zásady plošné ochrany zemědělského půdního fondu dle ust. § 4 zákona ZPF.

Ve výroku II. krajský úřad udělil souhlas s dočasným odnětím zemědělské půdy ze zemědělského půdního fondu pro potřeby zařízení staveniště a manipulačních ploch v rámci stavby „SN Žireč“ o celkové výměře 1,1183 ha, jelikož předmětné plochy budou po dokončení výstavby následně navraceny do zemědělského půdního fondu. Dočasné odnětí bylo na základě podané žádosti uděleno v délce trvání 5 let od zahájení předmětné stavby.

Ve výroku III. krajský úřad v souladu s ust. § 9 odst. 8 písm. b) zákona ZPF stanovil podmínky, které jsou nezbytné k zajištění ochrany zemědělského půdního fondu tak, aby byla trvale i dočasně odnímaná plocha v terénu zřetelná a nedošlo k poškození okolní zemědělské půdy (viz podmínka č. 1). Na základě předložení pedologického průzkumu, předběžné bilance skrývky kulturních vrstev půdy a návrhu způsobu jejich hospodárného využití, které bylo podkladem k žádosti v souladu s ust. § 9 odst. 6 zákona ZPF, stanovil krajský úřad množství skrývky, její uložení a hospodárné využití (viz podmínky č. 2 a č. 3). Podmínka č. 4 byla krajským úřadem stanovena z důvodu, aby mohla být posouzena správnost, úplnost a účelnost

využívání skrývaných zemin. Výše uvedené podmínky budou zajištěny v souladu s ust. § 10 odst. 2 vyhlášky ZPF tím, v jehož zájmu byl souhlas s odnětím půdy ze zemědělského půdního fondu vydán, tedy státním podnikem Povodí Labe.

Ve výroku IV. krajský úřad schválil v souladu s ust. § 9 odst. 8 písm. c) zákona ZPF plán technické a biologické rekultivace pozemků dočasně odňatých ze zemědělského půdního fondu – jedná se o plochu o výměře 1,1183 ha. Plán rekultivace byl v souladu s ust. § 9 odst. 6 písm. d) zákona ZPF předložen společně se žádostí, jelikož předmětné pozemky budou po ukončení účelu dočasného odnětí, kterým je zařízení staveniště a manipulační plochy v rámci výstavby „SN Žireč“, navraceny zpět do zemědělského půdního fondu. Plán rekultivace zpracovala společnost ŠINDLAR s.r.o., IČ: 26003236, Na Brně 372/2a, 500 06 Hradec Králové, v červnu 2015.

Ve výroku V. vymezil krajský úřad v souladu s ust. § 11 odst. 1 zákona ZPF předepsání odvodů za dočasné odnětí půdy ze zemědělského půdního fondu na pozemcích v katastrálních územích Žireč Městys a Žireč Ves o výměře 1,1183 ha. Výpočet odvodů za odnětí půdy ze zemědělského půdního fondu pro dočasně odnímané pozemky včetně postupu výpočtu a včetně vstupních údajů použitých pro výpočet byl krajskému úřadu předložen v souladu s ust. § 9 odst. 6 písm. c) zákona ZPF spolu se žádostí. Krajský úřad shledal, že výpočet je v souladu s přílohou zákona ZPF (Sazebník odvodů za odnětí půdy ze zemědělského půdního fondu) a vymezil odvody za odnětí zemědělské půdy ze zemědělského půdního fondu na dočasně odnímaných pozemcích v orientační výši 91 539,69 Kč, které budou v souladu s ust. § 11b odst. 1 zákona ZPF placeny každoročně až do doby ukončení rekultivace podle schváleného plánu. Konečná výše odvodů bude stanovena v souladu s ust. § 11 odst. 2 zákona ZPF rozhodnutím příslušného orgánu ochrany zemědělského půdního fondu po zahájení realizace záměru.

Ve výroku VI. krajský úřad v souladu s ust. § 11a odst. 1 písm. i) zákona ZPF nestanovil předepsání odvodů za trvalé odnětí půdy ze zemědělského půdního fondu na pozemcích v katastrálních územích Žireč Městys a Žireč Ves o výměře 2,7000 ha, jelikož na základě předložených podkladů a zjištěných skutečností posoudil, že předmětná výstavba „SN Žireč“ je stavbou ve veřejném zájmu, jejíž hlavním účelem je ochrana před povodněmi.

Krajský úřad upozorňuje na skutečnost, že povinnému k platbě odvodů, státnímu podniku Povodí Labe, vyplývají ze zákona ZPF povinnosti uvedené v ust. § 11 odst. 4 až odst. 6 zákona ZPF.

Podle ust. § 10 odst. 1 zákona ZPF je vydáný souhlas s odnětím zemědělské půdy ze zemědělského půdního fondu závaznou součástí rozhodnutí, která budou v předmětné věci vydána podle zvláštních předpisů. Žadatel je povinen plnit podmínky v něm stanovené ode dne, kdy tato rozhodnutí nabyla právní moci, popřípadě ve lhůtách v nich určených. Platnost vydaného souhlasu je totožná s platností těchto rozhodnutí a prodlužuje se současně s prodloužením jejich platnosti podle zvláštních předpisů.

Orgán ochrany zemědělského půdního fondu krajského úřadu může v souladu s ust. § 10 odst. 2 zákona ZPF na návrh žadatele změnit podmínky a další skutečnosti v souhlasu k odnětí půdy ze zemědělského půdního fondu stanovené při řízení o změně rozhodnutí vydaných podle zvláštních předpisů.

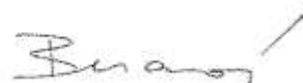
Podle ust. § 10 odst. 3 zákona ZPF pozbývá souhlas s odnětím zemědělské půdy ze zemědělského půdního fondu platnosti uplynutím 3 let ode dne jeho oznámení žadateli, nestal-li se podkladem pro řízení podle zvláštních právních předpisů.

Souhlas podle ust. § 9 odst. 8 zákona ZPF neřeší žádné majetkoprávní ani uživatelské vztahy.

Souhlas podle ust. § 9 odst. 8 zákona ZPF je závazným stanoviskem podle ust. § 149 správního řádu.

Spisový materiál bude uložen u Městského úřadu Dvůr Králové nad Labem.

*1*  
Krajský úřad  
Královéhradeckého kraje  
odbor životního prostředí a zemědělství  
odd. zemědělství



z p. Ing. Kateřina Beranová  
odborný referent na úseku  
ochrany zemědělské půdy

**Příloha:**

Projektová dokumentace stavby „SN Žireč“

**Na vědomí:**

Městský úřad Dvůr Králové nad Labem, odbor životního prostředí, náměstí T. G. Masaryka  
38, 544 17 Dvůr Králové nad Labem (včetně žádosti a spisového materiálu)





# Městský úřad Dvůr Králové nad Labem

náměstí T. G. Masaryka 38, 544 17 Dvůr Králové nad Labem

odbor životního prostředí

Č. j.: OŽP/51550-2014/ 11810-2014/sim

Spis. a skart. znak: 246.10

Počet příloh: 0

Počet listů příloh: 0

Vyřizuje: Bc. Milan Šimek, DiS.

Telefon: 499 318 122

E-mail: simsek.milan@mudk.cz

Datum: 18.11.2014

Rozhodnutí nabylo právní moci

dne 09.12.2014

Městský úřad  
Dvůr Králové n/L

Město Dvůr Králové nad Labem

náměstí T. G. Masaryka 38

544 17 Dvůr Králové nad Labem

MĚSTSKÝ ÚŘAD Dvůr Králové nad Labem		20.11.2014
Držitel:	0244 66 744-14	20.11.2014
Číslo:	0244 66 744-14	20.11.2014
Podpis:		
Podpis:		
Podpis:		

**Stromy rostoucí na pozemku p. p. č. 450 v k. ú. Žireč Ves a na pozemcích p. p. č. 504 a 525 v k. ú. Žireč Městys**

Městský úřad Dvůr Králové nad Labem, orgán ochrany přírody věcně příslušný podle ustanovení § 76 odst. 1 písm. a) zákona č. 114/1992 Sb., o ochraně přírody a krajiny, v platném znění (dále jen „zákon o ochraně přírody“) a jako místně příslušný správní orgán dle ustanovení § 11 zákona č. 500/2004 Sb., správní řád, v platném znění (dále jen „správní řád“) vydává

## ROZHODNUTÍ

Účastníci řízení dle ust. § 27 odst. 1) správního řádu

město Dvůr Králové nad Labem, IČ 00277819, sídlem náměstí T. G. Masaryka 38, 544 01 Dvůr Králové nad Labem (dále jen „žadatel“)

### I. povoluje

podle ustanovení § 8 odst. 1 zákona o ochraně přírody

**Kácení těchto druhů stromů:**

druh	počet	obvod v 1,3 m nad zemí	umístění
jilm habrolistý ( <i>Ulmus minor</i> )	2	94 cm	p. p. č. 450 v k. ú. Žireč Ves
topol osika ( <i>Populus tremula</i> )	2	157 a 110 cm	p. p. č. 504 v k. ú. Žireč Městys
olše lepkavá ( <i>Alnus glutinosa</i> )	1	vícekmén 63 až 157 cm	p. p. č. 504 v k. ú. Žireč Městys
olše lepkavá ( <i>Alnus glutinosa</i> )	1	236 cm	p. p. č. 504 v k. ú. Žireč Městys
olše lepkavá ( <i>Alnus glutinosa</i> )	1	vícekmén 110 až 157 cm	p. p. č. 504 v k. ú. Žireč Městys
dub letní ( <i>Quercus robur</i> )	1	94 cm	p. p. č. 504 v k. ú. Žireč Městys
dub letní ( <i>Quercus robur</i> )	1	126 cm	p. p. č. 504 v k. ú. Žireč Městys

douglaska tisolistá ( <i>Pseudotsuga menziesii</i> )	1	126 cm	p. p. č. 504 v k. ú. Žireč Městys
smrk ztepilý ( <i>Picea abies</i> )	1	94 cm	p. p. č. 504 v k. ú. Žireč Městys
dub letní ( <i>Quercus robur</i> )	3	94, 126, 188 cm	p. p. č. 525 v k. ú. Žireč Městys
jilm habrolistý ( <i>Ulmus minor</i> )	3	94, 110 a 126 cm	p. p. č. 525 v k. ú. Žireč Městys
olše lepkavá ( <i>Alnus glutinosa</i> )	1	126 cm	p. p. č. 525 v k. ú. Žireč Městys
borovice lesní ( <i>Pinus sylvestris</i> )	2	110 a 94 cm	p. p. č. 525 v k. ú. Žireč Městys

## II. p o v o l u j e

podle ustanovení § 8 odst. 1 zákona o ochraně přírody

Kácení souvislého zapojeného porostu o ploše 200 m<sup>2</sup> na pozemku p. p. č. 450 v k. ú. Žireč Ves, kácení souvislého zapojeného porostu o ploše 400 m<sup>2</sup> na pozemku p. p. č. 525 v k. ú. Žireč Městys a kácení souvislého zapojeného porostu o ploše 50 m<sup>2</sup> na pozemku p. p. č. 504 v k. ú. Žireč Městys.

Povolení ke kácení se uděluje za následujících podmínek:

1. Kácení dřevin bude provedeno mimo dobu hnízdění ptactva.
2. K samotnému kácení bude přistoupeno tehdy, až bude zřejmé, že skutečně dojde ke stavbě retenční nádrže „SN Žireč“.
3. Stavební práce na stavbě retenční nádrže „SN Žireč“ musí být zahájeny nejpozději jeden rok od pokácení předmětných dřevin.

## III. u k l á d á

podle ustanovení § 9 odst. 1 zákona o ochraně přírody

Provedení náhradní výsadby v počtu:

1. 3 ks olše lepkavé (*Alnus glutinosa*), s minimálním obvodem kmínku 10 cm, na pozemku p. p. č. 454 v k. ú. Žireč Ves.
2. 9 ks dubu letního (*Quercus robur*), s minimálním obvodem kmínku 10 cm, na pozemku p. p. č. 454 v k. ú. Žireč Ves.
3. 2 ks jilmu drsného (*Ulmus glabra*), s minimálním obvodem kmínku 10 cm, na pozemku p. p. č. 454 v k. ú. Žireč Ves.
4. 5 ks lísky obecné (*Corylus avellana*), o minimální výšce 40 cm, na pozemku p. p. č. 454 v k. ú. Žireč Ves.
5. 15 ks kaliny obecné (*Viburnum opulus*), o minimální výšce 40 cm, na pozemku p. p. č. 454 v k. ú. Žireč Ves.
6. 8 ks brslenu evropského (*Euonymus europaea*), o minimální výšce 40 cm, na pozemku p. p. č. 454 v k. ú. Žireč Ves.

7. 8 ks růže šípková (*Rosa canina*), o minimální výšce 40 cm, na pozemku p. p. č. 454 v k. ú. Žireč Ves.
8. 12 ks olše lepkavé (*Alnus glutinosa*), s minimálním obvodem kmínku 10 cm, na pozemku p. p. č. 519 v k. ú. Žireč Ves.
9. 4 ks růže šípkové (*Rosa canina*), o minimální výšce 40 cm, na pozemku p. p. č. 504 v k. ú. Žireč Ves.
10. 25 ks kaliny obecné (*Viburnum opulus*), o minimální výšce 40 cm, na pozemku p. p. č. 504 v k. ú. Žireč Ves.
11. 35 ks brslenu evropského (*Euonymus europaea*), o minimální výšce 40 cm, na pozemku p. p. č. 504 v k. ú. Žireč Ves.
12. 5 ks olše lepkavé (*Alnus glutinosa*), s minimálním obvodem kmínku 10 cm, na pozemku p. p. č. 504 v k. ú. Žireč Ves.
13. 1 ks dubu letního (*Quercus robur*), s minimálním obvodem kmínku 10 cm, na pozemku p. p. č. 504 v k. ú. Žireč Ves.
14. 8 ks jilmu drsného (*Ulmus glabra*), s minimálním obvodem kmínku 10 cm, na pozemku p. p. č. 504 v k. ú. Žireč Ves.

Dále, v souladu s ustanovením § 9 odst. 1 zákona o ochraně přírody, ukládá následnou péči o tuto výsadbu na dobu pěti let. V tomto období bude u dřevin zajištěna dostatečná stabilizace kmínku, mechanická ochrana proti zvěři, u stromů minimálně jednou proveden výchovný řez a v době sucha bude prováděna dostatečná zálivka. Termín výsadby je stanoven bezodkladně po realizaci stavby „SN Žireč“, nejpozději však do 31.10.2018. Konkrétní umístění bude před samotnou výsadbou dohodnuto s orgánem ochrany přírody.

#### Odůvodnění

Městskému úřadu Dvůr Králové nad Labem, odboru životního prostředí byla dne 30.09.2014 doručena žádost, pod čj.: OŽP/51550-14/sim, o vydání povolení ke kácení dřevin rostoucích mimo les, konkrétně 20 stromů a 650 m<sup>2</sup> souvislého zapojeného porostu, které rostou na pozemku p. p. č. 450 v k. ú. Žireč Ves a na pozemcích p. p. č. 504 a 525 v k. ú. Žireč Městys. Uvedeným dnem bylo v této věci zahájeno správní řízení, což bylo oznámeno účastníkům řízení přípisem pod čj.: OŽP/53223-2014/11810-2014/sim ze dne 03.10.2014. Občanská sdružení, která splnila podmínky § 70 odst. 2 zákona o ochraně přírody a měla zájem se účastnit správních jednání, byla informována o zahájení správního řízení vyvěšením písemnosti na úřední desce Městského úřadu Dvůr Králové nad Labem a současně způsobem umožňujícím dálkový přístup. Za účastníka řízení se nepřihlásilo žádné občanské sdružení.

Před vydáním rozhodnutí dle ustanovení § 36 odst. 3 správního řádu byla všem účastníkům řízení dána možnost se vyjádřit k podkladům pro vydání rozhodnutí, navrhopat důkazy, nahlédnout do spisu a činit jiné návrhy. Této možnosti nikdo z účastníků řízení nevyužil.

Předmětné dřeviny a skupiny dřevin byly shlédnuty a vizuálně posouzeny oprávněnou osobou odboru životního prostředí a byly zjištěny následující skutečnosti:

Dřeviny tvoří souvislý porost na hrázi bývalého rybníka a skupinu dřevin u vodního toku. Z převážné části se jedná o náletové a pěstebně zanedbané dřeviny. Dřeviny rostou v hustém zápoji a tomu odpovídá i jejich vzhled. Stromy mají nepravidelné a nevyvinuté koruny, nestabilní větvení v korunách stromů, poškozené kmeny a stísněný životní prostor. U stromů mnohdy dochází k jejich prosychání a destrukci v korunách. Kmeny stromů jsou přestihlené, jejich provozní bezpečnost je snížena a lze důvodně očekávat zhoršování jejich celkového stavu. Předmětné dřeviny a zapojený porost tvoří sice v současnosti zajímavou přírodní kulisu, ale z výše uvedených důvodů jsou v lokalitě dřeviny neperspektivní. Orgán ochrany přírody má za to, že pokácením předmětných dřevin a především novou výsadbou dojde k vytvoření ekologicky a esteticky hodnotné zeleně.

Z důvodu výskytu vzrostlé zeleně v okolí dřevin, jejich zdravotnímu stavu, nepravidelnému vývoji a zanedbanému stavu mají posuzované dřeviny podprůměrný estetický, biologický, hygienický a mikroklimatický význam.

Jako hlavní důvod pro kácení uvedl žadatel nezbytné úpravy pro stavbu retenční nádrže „SN Žireč“. Orgán ochrany přírody se tímto důvodem podrobně zabýval a především zkoumal, jestli se jedná o závažný důvod k povolení pokácení předmětných dřevin. Plánovaná stavba retenční nádrže má zvýšit protipovodňovou ochranu obce Žireč, což lze jednoznačně považovat za stavbu ve veřejném zájmu.

Orgán ochrany přírody se seznámil se situačním zákresem předmětného stavebního záměru. Z tohoto zákresu a z umístění dřevin plyne, že dochází ke střetu plánovaného stavebního záměru s předmětnými dřevinami a skupinami dřevin. V lokalitě budou prováděny rozsáhlé terénní úpravy, které budou realizovány ve veřejném zájmu. Z výše uvedeného důvodu a s ohledem na skutečnost, že posuzované dřeviny nejsou ze sadovnického hlediska mimořádně hodnotné, posoudil orgán ochrany přírody uvedený důvod jako skutečně závažný podle 8 odst. 1 zákona o ochraně přírody. Zároveň si orgán ochrany přírody stanovil takové podmínky, aby nedošlo k situaci, že dřeviny budou pokáceny a k realizaci předmětného záměru nakonec nedojde. Žadatel musí mít na zřeteli, že pokud nebude záměr realizován, tak pomine důvod žádosti a i samotného povolení.

Uložení náhradní výsadby je v souladu s ustanovením § 9 odst. 1 zákona o ochraně přírody a jejím účelem je kompenzace ekologické újmy, ke které skácením předmětných dřevin dojde. Při stanovení náhradní výsadby orgán ochrany přírody vycházel především z celkového stavu předmětných dřevin. Odbor životního prostředí je oprávněn provést kontrolu. Za neprovedení náhradní výsadby v daném termínu lze podle zákona o ochraně přírody uložit pokutu.

Na základě všech podkladů, zjištění stavu věci, o němž nejsou důvodné pochybnosti, po vyhodnocení estetického a funkčního stavu dřeviny a zvážení závažnosti důvodů uvedených v žádosti, rozhodl orgán ochrany přírody tak, jak je uvedeno ve výrocích tohoto rozhodnutí.

### **Poučení o odvolání**

Proti tomuto rozhodnutí se může účastník řízení dle ustanovení § 81 odst. 1 správního řádu odvolat. Lhůta pro odvolání je 15 dní od doručení rozhodnutí. Odvolání se podává ke Krajskému úřadu Královéhradeckého kraje, Pivovarské náměstí 1245/2, 500 03 Hradec Králové podáním učiněným u Městského úřadu Dvůr Králové nad Labem. Podle § 82 odst. 1 správního řádu se lze odvolat proti výrokové části rozhodnutí či jednotlivým výrokům. Odvolání má odkladný účinek.



Bc. Milan Šimek, DiS.  
oprávněná úřední osoba



Vypraveno dne 20.11.2014



# Městský úřad Dvůr Králové nad Labem

náměstí T. G. Masaryka 38, 544 17 Dvůr Králové nad Labem

odbor životního prostředí

Č. j.: OŽP/51463-2014/ 11815-2014/sim

Spis. a skart. znak: 2/6.10

Počet příloh: 0

Počet listů příloh: 0

## Dle rozdělovníku

Vyřizuje: Bc. Milan Šimek, DiS.

Telefon: 499 318 122

E-mail: simek.milan@mudk.cz

Datum: 20.11.2014

Rozhodnutí nabylo právní moci

dne .....

## Stromy rostoucí na pozemku p. p. č. 453 v k. ú. Žireč Ves

Městský úřad Dvůr Králové nad Labem, orgán ochrany přírody věcně příslušný podle ustanovení § 76 odst. 1 písm. a) zákona č. 114/1992 Sb., o ochraně přírody a krajiny, v platném znění (dále jen „zákon o ochraně přírody“) a jako místně příslušný správní orgán dle ustanovení § 11 zákona č. 500/2004 Sb., správní řád, v platném znění (dále jen „správní řád“) vydává

## ROZHODNUTÍ

Účastníci řízení dle ust. § 27 odst. 1) správního řádu

**ŠINDLAR s. r. o., IČ 26003236, Na Brně 372/2a, 500 06 Hradec Králové**

**Povodí Labe, státní podnik, IČ 70890005, Váta Nejedlého 951, 500 03 Hradec Králové**

### I. p o v o l u j e

podle ustanovení § 8 odst. 1 zákona o ochraně přírody

**Kácení souvislého zapojeného porostu o ploše 120 m<sup>2</sup> na pozemku p. p. č. 453 v k. ú. Žireč Ves. Tento porost je tvořen z olše lepkavé (*Alnus glutinosa*).**

**Povolení ke kácení se uděluje za následujících podmínek:**

- 1. Kácení dřevin bude provedeno mimo dobu hnízdění ptactva.**
- 2. K samotnému kácení bude přistoupeno tehdy, až bude zřejmé, že skutečně dojde ke stavbě retenční nádrže „SN Žireč“.**
- 3. Stavební práce na stavbě retenční nádrže „SN Žireč“ musí být zahájeny nejpozději jeden rok od pokácení předmětných dřevin.**

## **II. u k l á d á**

podle ustanovení § 9 odst. 1 zákona o ochraně přírody

**Provedení náhradní výsadby v počtu 6 ks olše lepkavé (*Alnus glutinosa*), s minimálním obvodem kmínku 12 cm, na pozemku p. p. č. 137 v k. ú. Žirecká Podstráň.**

**Dále, v souladu s ustanovením § 9 odst. 1 zákona o ochraně přírody, ukládá následnou péči o tuto výsadbu na dobu pěti let. V tomto období bude u dřevin zajištěna dostatečná stabilizace kmínku, mechanická ochrana proti zvěři, u stromů minimálně jednou proveden výchovný řez a v době sucha bude prováděna dostatečná zálivka. Termín výsadby je stanoven bezodkladně po realizaci stavby „SN Žireč“, nejpozději však do 31.10.2018. Konkrétní umístění bude před samotnou výsadbou dohodnuto s orgánem ochrany přírody.**

### **Odůvodnění**

Městskému úřadu Dvůr Králové nad Labem, odboru životního prostředí byla dne 30.09.2014 doručena žádost, pod č.j.: OŽP/51463-14/sim, o vydání povolení ke kácení dřevin rostoucích mimo les, konkrétně 120 m<sup>2</sup> souvislého zapojeného porostu, který roste na pozemku p. p. č. 453 v k. ú. Žireč Ves. Vzhledem ke skutečnosti, že k žádosti nebyly doloženy všechny náležitosti, bylo řízení přerušeno a žadatel byl vyzván k jejich doložení, což provedl dne 23.10.2014. Žádost podala na základě plné moci společnost ŠINDLAR s. r. o., Na Brně 372/2a, 500 06 Hradec Králové. Právo hospodařit s předmětným pozemkem má Povodí Labe, státní podnik, Víta Nejedlého 951, 500 03 Hradec Králové.

Uvedeným dnem podání žádosti bylo v této věci zahájeno správní řízení, což bylo oznámeno účastníkům řízení přípisem pod č.j.: OŽP/59869-2014/11815-2014/sim ze dne 27.10.2014. Občanská sdružení, která splnila podmínky § 70 odst. 2 zákona o ochraně přírody a měla zájem se účastnit správních jednání, byla informována o zahájení správního řízení vyvěšením písemnosti na úřední desce Městského úřadu Dvůr Králové nad Labem a současně způsobem umožňujícím dálkový přístup. Za účastníka řízení se nepřihlásilo žádné občanské sdružení.

Před vydáním rozhodnutí dle ustanovení § 36 odst. 3 správního řádu byla všem účastníkům řízení dána možnost se vyjádřit k podkladům pro vydání rozhodnutí, navrhnout důkazy, nahlédnout do spisu a činit jiné návrhy. Této možnosti nikdo z účastníků řízení nevyužil.

Předmětné dřeviny byly shlednuty a vizuálně posouzeny oprávněnou osobou odboru životního prostředí a byly zjištěny následující skutečnosti:

Orgán ochrany přírody zjistil, že předmětné stromy sice nemají větší obvod jak 80 cm v 1,3 m nad zemí, ale tvoří souvislý zapojený porost s větší plochou jak 40 m<sup>2</sup>. Dřeviny tvoří oboustrannou doprovodnou vegetaci podél vodního toku. Jedná se o spontánně nalétnuté a pěstebně zanedbané olše. Dřeviny rostou v hustém zápoji a tomu odpovídá i jejich vzhled. Stromy mají nepravidelné a nevyvinuté koruny, nestabilní větvení v korunách stromů a stíněný životní prostor.



U stromů mnohdy dochází k jejich prosychání a těžiště je posunuto mimo osu kmenů. Kmeny stromů jsou přeštíhlené, jejich provozní bezpečnost je snížena a lze důvodně očekávat zhoršování jejich celkového stavu. Předmětné dřeviny jsou v lokalitě dlouhodobě neperspektivní. Orgán ochrany přírody má za to, že funkce pokácených stromů převezme navazující břehový porost.

Z důvodu výskytu vzrostlé zeleně v okolí dřevin, jejich nepravidelnému vývoji a zanedbanému stavu mají posuzované dřeviny podprůměrný estetický, biologický, hygienický a mikroklimatický význam.

Jako hlavní důvod pro kácení uvedl žadatel nezbytné úpravy pro stavbu retenční nádrže „SN Žireč“. Orgán ochrany přírody se tímto důvodem podrobně zabýval a především zkoumal, jestli se jedná o závažný důvod k povolení pokácení předmětných dřevin. Plánovaná stavba retenční nádrže má zvýšit protipovodňovou ochranu obce Žireč, což lze jednoznačně považovat za stavbu ve veřejném zájmu.

Orgán ochrany přírody se seznámil se situačním zákresem předmětného stavebního záměru. Z tohoto zákresu a z umístění dřevin plyne, že dochází ke střetu plánovaného stavebního záměru s předmětnými dřevinami. V lokalitě budou prováděny rozsáhlé terénní úpravy, které budou realizovány ve veřejném zájmu. Z výše uvedeného důvodu a s ohledem na skutečnost, že posuzované dřeviny nejsou ze sadovnického hlediska mimořádně hodnotné, posoudil orgán ochrany přírody uvedený důvod jako skutečně závažný podle 8 odst. 1 zákona o ochraně přírody. Zároveň si orgán ochrany přírody stanovil takové podmínky, aby nedošlo k situaci, že dřeviny budou pokáceny a k realizaci předmětného záměru nakonec nedojde. Žadatel musí mít na zřeteli, že pokud nebude záměr realizován, tak pomine důvod žádosti a i samotného povolení.

Uložení náhradní výsadby je v souladu s ustanovením § 9 odst. 1 zákona o ochraně přírody a jejím účelem je kompenzace ekologické újmy, ke které skácením předmětných dřevin dojde. Při stanovení náhradní výsadby orgán ochrany přírody vycházel především z celkového stavu předmětných dřevin. Odbor životního prostředí je oprávněn provést kontrolu. Za neprovedení náhradní výsadby v daném termínu lze podle zákona o ochraně přírody uložit pokutu.

Na základě všech podkladů, zjištění stavu věci, o němž nejsou důvodné pochybnosti, po vyhodnocení estetického a funkčního stavu dřevin a zvážení závažnosti důvodů uvedených v žádosti, rozhodl orgán ochrany přírody tak, jak je uvedeno ve výrocích tohoto rozhodnutí.

### **Poučení o odvolání**

Proti tomuto rozhodnutí se může účastník řízení dle ustanovení § 81 odst. 1 správního řádu odvolat. Lhůta pro odvolání je 15 dní od doručení rozhodnutí. Odvolání se podává ke Krajskému úřadu Královéhradeckého kraje, Pivovarské náměstí 1245/2, 500 03 Hradec Králové podáním učiněným u Městského úřadu Dvůr Králové nad Labem.



Podle § 82 odst. 1 správního řádu se lze odvolat proti výrokové části rozhodnutí či jednotlivým výrokům. Odvolání má odkladný účinek.

„otisk úředního razítka“

Bc. Milan Šimek, DiS.  
oprávněná úřední osoba

**Vypraveno dne 21.11.2014**

Rozdělovník

**ŠINDLAR s. r. o., Na Brně 372/2a, 500 06 Hradec Králové** (datovou schránkou)

**Povodí Labe, státní podnik, Váta Nejedlého 951, 500 03 Hradec Králové** (datovou schránkou)